




-  meja območja OPPN IPC Brežina
-  območje OPPN IPC Brežina
-  območje možnosti širitve

**GEODETSKI BIRO**  
POSREŽEVANJE ZA GEODETIKO  
STAVITVE, s.p.  
Trbovlje, 1230 Brežice

Naročnik: Občina Brežice  
CPS 18, 8250 Brežice

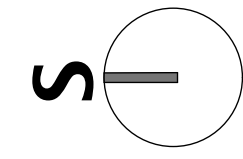
Delovno: Geodetski načrt širšega  
območja industrijske cone Brežina

Koordinatni sistem: D48/GK

**GEODETSKI NAČRT**  
Merilo = 1 : 1000  
kote: absolutne

Odgovorni geodet:  
Stanislav Berkovič, inž. geod.

Štev.: Geodetski biro d.o.o., 3-156/2011  
datum: 17.10.2011



Arealine d.o.o., Novi trg 9, 6230 Postojna



Načrt	<b>Občinski podrobni prostorski načrt IPC BREŽINA</b>		
Naročnik	Občina Brežice, Cesta prvih borcev 18, 8250 Brežice		
Vsebina - naslov risbe	Območje podrobnega prostorskega načrta z obstoječim parcelnim stanjem	MERILLO	ŠTEV. RISBE
Faza	Objava v Uradnem listu RS, št. 36/2013 z dne 26.4.2013	<b>1:2500</b>	<b>02</b>
Številka projekta	<b>U-07/2012</b>	DATUM april 2013	
	Odgovorni prostorski načrtovalec	Špela GOSAK, univ. dipl. inž. arh.	
		Lizdelali: Nejc GOSAK, univ. dipl. inž. arh.	
		A 0292	