










AREALINE

Arealine d.o.o., Novi trg 9, 6230 Postojna

-  meja območja OPPN IPC Brežina
-  vodne površine
-  območje naravne vrednote lokalnega pomena
-  meja osrednjega dela naravne vrednote: vodne površine in priobalni pas za ohranjanje naravnih vrednot (predlog meje naravne vrednote)

-  območje objekta kulturne dediščine EŠD 23268 - Brežice Treppova vila
-  1. pas vodovarstvenega območja
-  2. pas vodovarstvenega območja
-  12 m varovalni pas železnice
-  100 m varovalni pas železnice

Načrt		Občinski podrobni prostorski načrt IPC BREŽINA		
Naročnik		Občina Brežice, Cesta prvih borcev 18, 8250 Brežice		
Vsebina - naslov risbe		Prikaz ureditev, potrebnih za varovanje okolja, naravnih virov in ohranjanje narave		
Faza		Objava v Uradnem listu RS, št. 36/2013 z dne 26.4.2013		
Številka projekta		U-07/2012		
		Odgovorni prostorski načrtovalec		
		MERILO	ŠTEV. RISBE	DATUM
		1:3500	07	april 2013
		Špela GOSAK, univ. dipl. inž. arh.		
		Nejc GOSAK, univ. dipl. inž. arh.		
		Špela GOSAK, univ. dipl. inž. arh.		
		A 0292		