



>> **GEODETSKI BIRO** <<
PODIETJE ZA GEODETSKE
STORITVE, d.o.o.
Trdnova ulica 1, 8250 BREŽICE

Naročnik:
Župančič Matič
Rudarska cesta 25b
8281 Senovo

Delovišče: K.o. Artiče, parc. št.:
375/5, 375/11, 379/2, 379/3
Koordinatni sistem: D96/TM

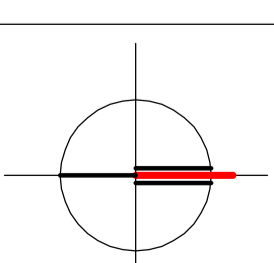
GEODETSKI NAČRT

Merilo = 1: 500/2880
kote: absolute

Odgovorni geodet:
Stanislav Barčovič, inž. geod.

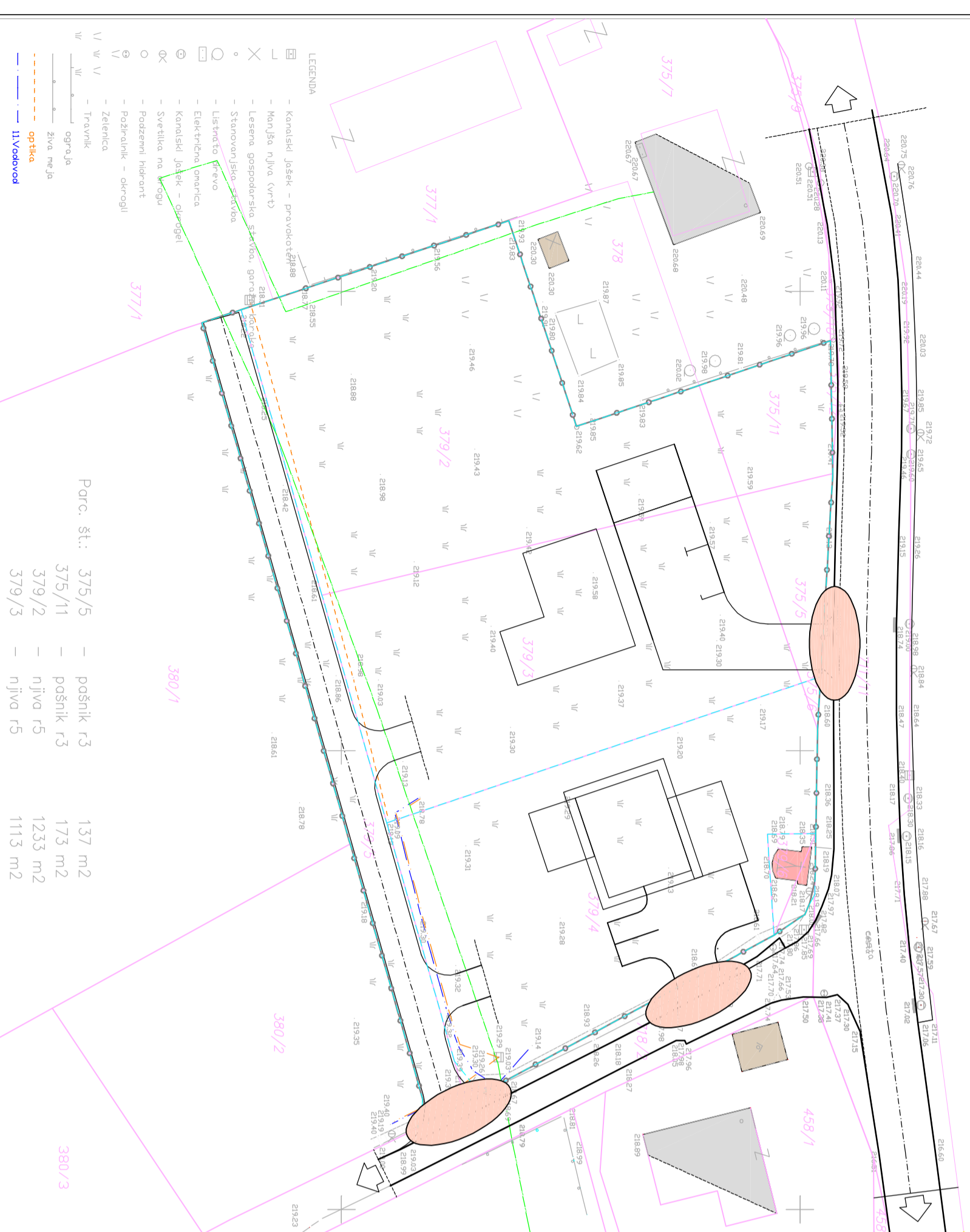
št.: Geodetski biro d.o.o., 193–2016–3
datum: 23.05.2017

OBČINSKI PODROBNI PROSTORSKI NAČRT ARTIČE, DEL ART-17



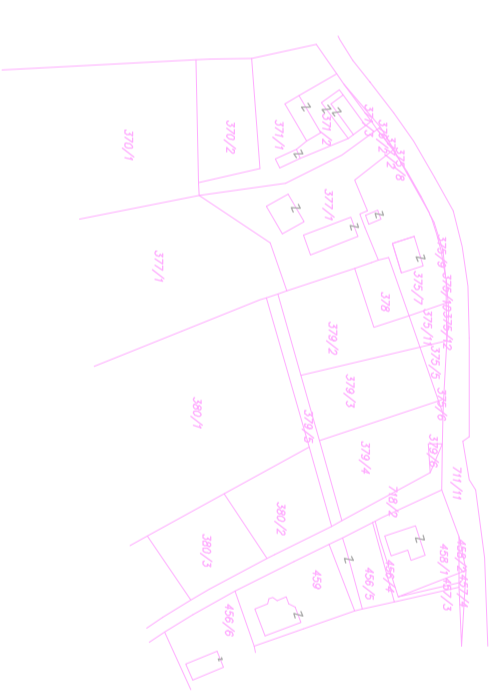
LEGENDA:

- MEJA OPPN
- OBSTOJEČA PARCELNA MEJA
- PARCELA, NAMENJENA GRADNJI
- OBSTOJEČA STANOVANJSKA HIŠA
- POMOŽNI OBJEKT
- OBSTOJEČA KAPELICA
- PREDVIDENI OBJEKT
- POKLJUČEK NA
JAVNE PОВRŠINE



Parc. št.:	375/5	–	poštnik r3	137 m ²
	375/11	–	poštnik r3	173 m ²
	379/2	–	njiva r5	1233 m ²
	379/3	–	njiva r5	1113 m ²

- LEGENDA
- Katastrski Jasek – pravokotni žep
 - Monja n.jiva (vrta)
 - Lesena gospodarska stavba, govednjak
 - Stenovnjake stavba
 - Listnato drevo
 - Električna omrežnica
 - Katastrski Jasek – ograjen
 - Svetilna napelava
 - Podzemni hidrant
 - Zelenica
 - Travnik
 - ograjba
 - živa meja
 - optika
 - IIVodovod



Meja je urejena.

DKN je vrisan informativno.

Komunalne vode je stranaka pokazala samo.

Projektant	PROPIAN Urejalna prostora, arhitektura Kumna krajša s.a. Kofarčeva 9, 8270 Krško		
Investitor	INES VOGRIN, Velika Dolina 35, 8261 Jesenice na Dolenjskem, MATEJ LIPEL , Dečno selo 37, 8253 Artiče, ŽUPANIČ MATIČ, Rudarska cesta 25b, 8281 Senovo		
Prostorski akt	OBČINSKI PODROBNI PROSTORSKI NAČRT ARTIČE, DEL ART-17		
Vrsta prost. akta	OPPN	Odg. prost. načrtov:	IVANKA KRALIČ univ. dipl. inž. arh. spec. urb. ZAPS 0916 A
Faza	SPREJET DOKUMENT	Odg. vodja	IVANKA KRALIČ univ. dipl. inž. arh. spec. urb. ZAPS 0916 A
Št. projekta	OPP-08/17	Datum	JUNI 2018
		Št./Lst	10

PRIKAZ VPLIVOV NA SOSEDNJA OBMOČJA

M 1:500