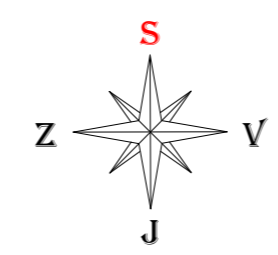
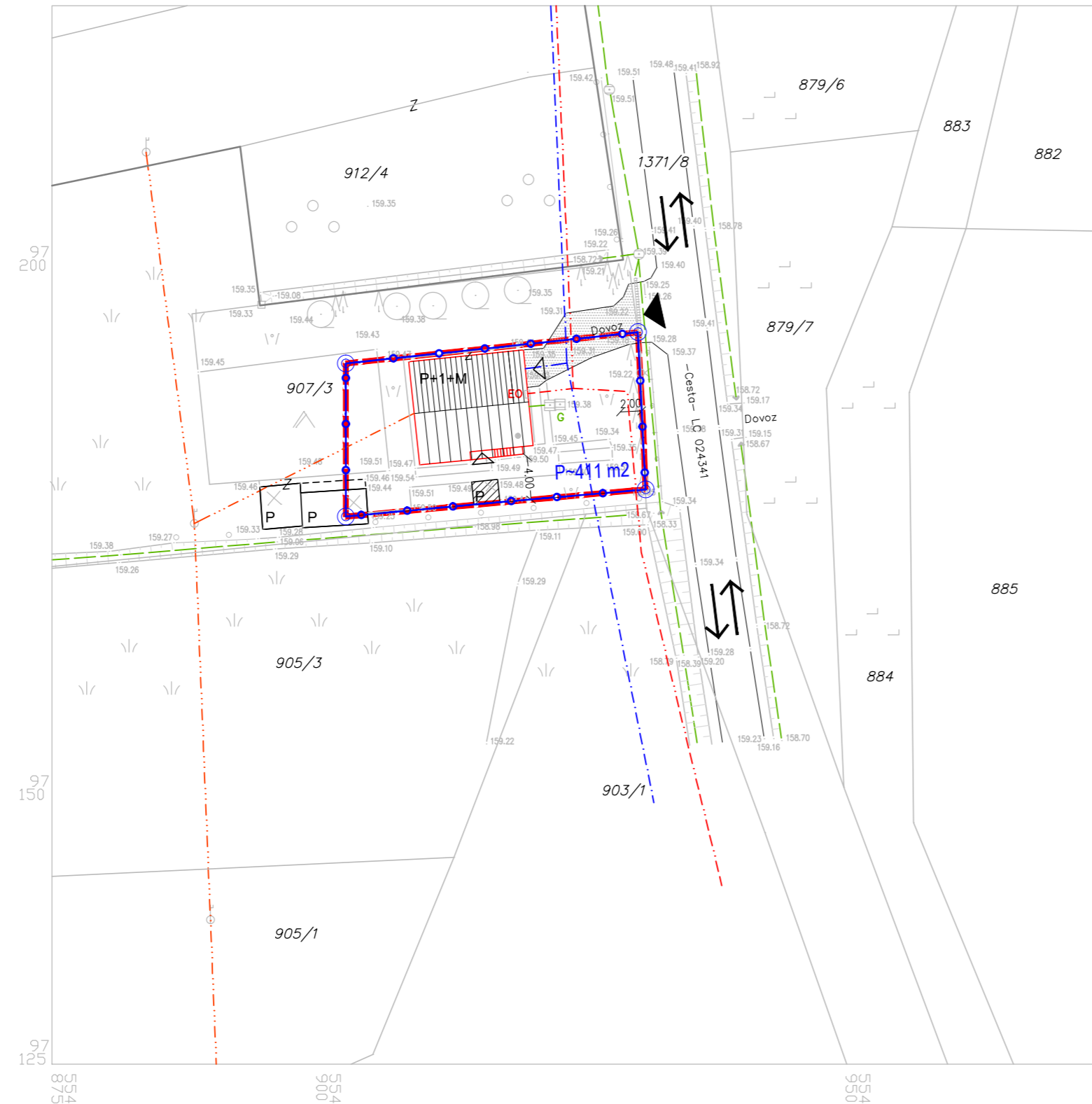


OBČINSKI PODROBNI PROSTORSKI NAČRT
(OPPN) ZA OBMOČJE RAZPRŠENE POSELITVE
BRAČNA VAS - Ak 1607




LEGENDA:

- meja OPPN
- parcelne meje
- 907/3 obstoječe parcelne številke
- nove parcelne meje
- P nova parcela objekta
- ⊙ zakoličbena točka

U7. NAČRT PARCELACIJE

M 1:500

 PROJEKTIVNI BIRO BREŽICE d.o.o. 8250 BREŽICE, Cesta prvih borcev 11, SLOVENIJA Tel.: 07 49 62 934, Fax: 07 49 64 590 Ident. št. podjetja: IZS 0261
odgovorni vodja izdelave: David Tušar, univ. dipl. inž. arh.
identifikacijska številka: ZAPS 1287 A
datum izdelave geodetskega načrta: maj 2015

U7.