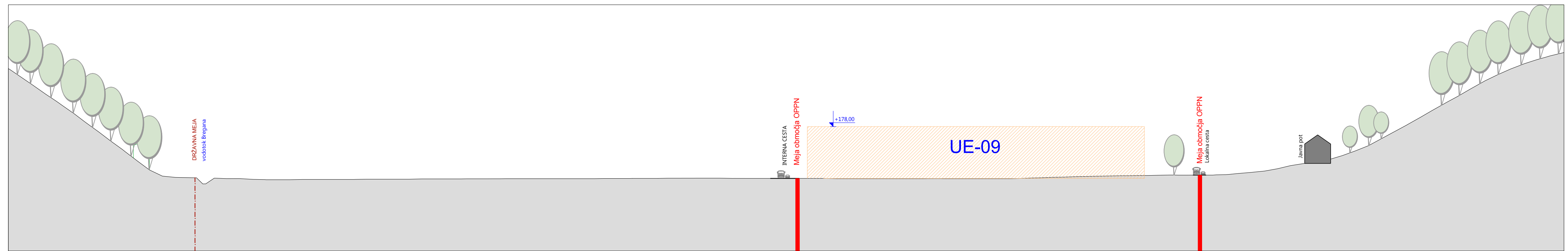
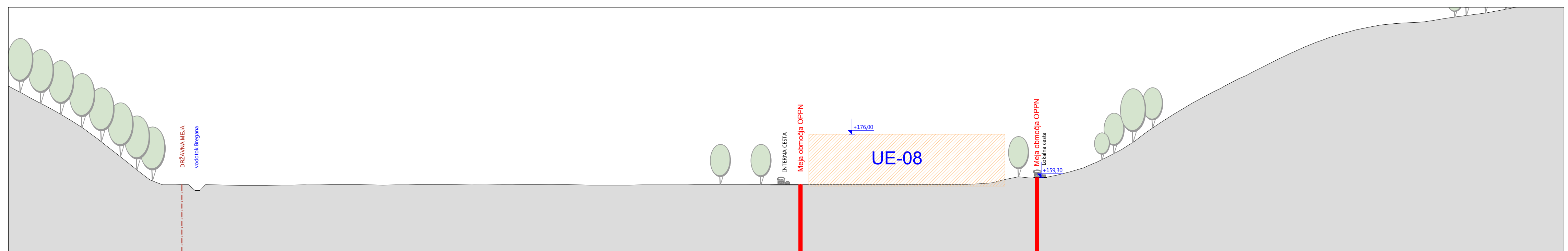


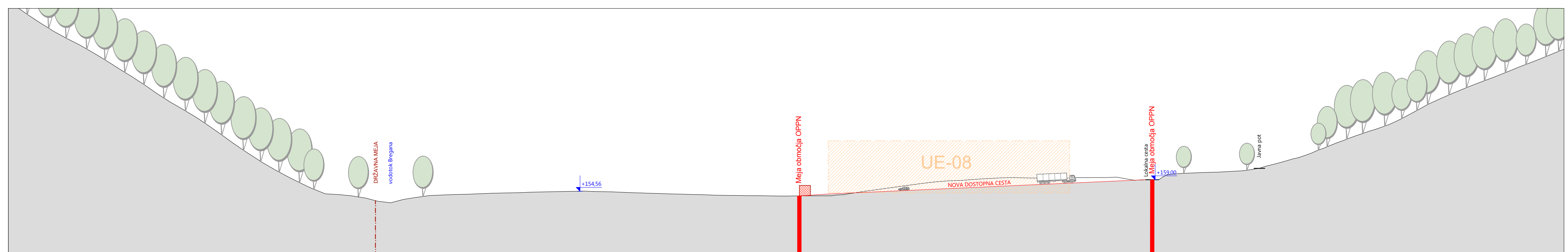
Prerez 1-1 Prerez Prerez 1:1000



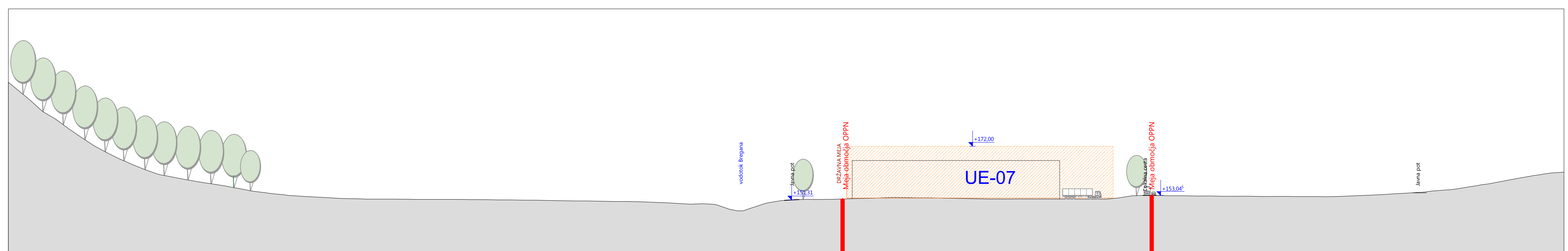
Prerez 2-2 Prerez Prerez 1:1000



Prerez 3-3 Prerez Prerez 1:1000



Prerez 4-4 Prerez Prerez 1:1000



Prerez 5-5 Prerez Prerez 1:1000

- LEGENDA**
- OBMOČJE OPPN
 - - - DRŽAVNA MEJA
 - POVRŠINE ZA RAZVOJ STAVB

OPOMBA: Vse novogradnje na območju OPPN so narisane informativno!
 Podloga: geodetski načrt št. 314-2019-3, Geodetski biro d.o.o., 20.11.2019

naročnik	Občina Brežice, Cesta prvih borcev 18, 8250 Brežice	izdelovalec	ACER ACER Novo mesto d.o.o.
vodja naloge	IGOR ČRNUGELJ, univ.dipl.inž.arh., ZAPS 1079 A		
sodelavci	mag. RADOVAN NIKIČ, univ.dipl.inž.grad. IZS G-0324 mag. ZORAN GAJSKI, univ.dipl.gosp.inž. IZS G-3043		
naloga	OBČINSKI PODROBNI PROSTORSKI NAČRT Poslovna cona Slovenska vas, SLV-01 - sever	ID prostorskega akta	2009
faza	SPREJET DOKUMENT	št. naloge	IC-03/19
grafični prikaz		datum	februar 2021
		merilo	št. lista
ZNAČILNI PREREZI OBMOČJA OPPN		1:1.000	8