

OBČINSKI SVET

Številka: 901-2/2013

Datum: 14.2.2013

ČLANOM OBČINSKEGA SVETA OBČINE BREŽICE

Sklic 3. izredne seje Občinskega sveta

Na podlagi 24. člena Poslovnika Občinskega sveta Občine Brežice (Uradni list RS, št. 40/09)

SKLICUJEM

3. IZREDNO SEJO OBČINSKEGA SVETA OBČINE BREŽICE,

ki bo v ponedeljek, 18. februarja 2013, ob 16.00 uri
v sejni sobi na Gubčevi 10/a, Brežice

Predlagam naslednji DNEVNI RED:

1. Določitev dnevnega reda.
2. Mnenje k osnutku DPN HE Mokrice.
3. Soglasje k programu izvedbe objektov vodne, državne in lokalne infrastrukture ter objektov vodne in energetske infrastrukture v nedeljivem razmerju za izgradnjo HE Brežice.

Obrazložitev:

Skladno z določbo 24. člena Poslovnika Občine Brežice župan sklicuje izredno sejo za obravnavanje in odločanje o nujnih zadevah, kadar ni pogojev za sklic redne seje.

Na podlagi terminskega plana za izvedbo DPN HE Mokrice, ki ga je sprejela Vlada RS, je bilo potrebno sklicati izredno sejo Občinskega sveta Občine Brežice.

S spoštovanjem!

Priloga:

- gradivo.



Župan
Ivan MOLAN



Vabljeni :

- Irena Rudman, direktorica občinske uprave,
- vodje oddelkov občinske uprave Občine Brežice,
- ga. Maksimilijana Stanič, predsednica Nadzornega odbora,
- mag. Vojko Sotošek, Infra izvajanje investicijske dejavnosti d.o.o., Ulica 11. novembra 34, 8274 Leskovec pri Krškem,
- g. Aljoša Preskar, Infra izvajanje investicijske dejavnosti d.o.o., Ulica 11. novembra 34, 8274 Leskovec pri Krškem,
- g. Tomaž Willenpart, DRSC, Tržaška cesta 19, 1000 Ljubljana,
- ga. Lidija Rožen, DRI upravljanje investicij d.o.o., Kotnikova ulica 40, 1000 Ljubljana,
- g. Andrej Jan, PNZ d.o.o., Vojkova cesta 65, 1000 Ljubljana,
- g. Niko Galeša, predsednik odbora za HE na spodnji Savi, Ragovska 15d, 8000 Novo mesto,
- g. Bogdan Barbič, direktor družbe HESS d.o.o., Cesta bratov Cerjakov 33a, Brežice,
- g. Silvester Jeršič, direktor projekta, HESS d.o.o., Cesta bratov Cerjakov 33a, 8250 Brežice,
- predstavniki javnih medijev.

ŽUPAN

Številka: 901-2/2013

Datum: 12.2.2013

3. IZREDNA SEJA OBČINSKEGA SVETA OBČINE BREŽICE, dne 18.2.2013

ZADEVA: MNENJE K OSNUTKU DPN HE MOKRICE

PRIPRAVIL: OBČINSKA UPRAVA OBČINE BREŽICE; ODDELEK ZA
PROSTORSKO NAČRTOVANJE IN RAZVOJ

PREDLAGATELJ: župan Ivan Molan

POTEK POSTOPKA: redni

NAČIN SPREJEMA: z večino opredeljenih prisotnih članov sveta

UVODNIČAR: mag. Urška Klenovšek, Branko Blažević

PREDLOG SKLEPA: Sprejme se Mnenje k osnutku DPN HE Mokrice št. 3507-1/2010



Župan
Ivan MOLAN

Priloge:

- predlog sklepa z obrazložitvijo
- sklep
- mnenje
- izdano neg. mnenje

ŽUPAN

Številka: 3507-1/2010

Datum: 12.2.2013

OBČINSKEMU SVETU OBČINE BREŽICE

ZADEVA: Mnenje k osnutku DPN HE Mokrice

Na podlagi 33. člena Statuta Občine Brežice (Uradni list RS, št. 10/09 in 3/10) predlagam v sprejem in obravnavo predlog sklepa o sprejetju mnenja.

Občinskemu svetu predlagam, da sprejme naslednji

SKLEP

Sprejme se Mnenje k osnutku DPN HE Mokrice št. 3507-1/2010.

OBRAZLOŽITEV:

Ministrstvo za infrastrukturo in prostor je dne 20.9.2012 objavilo javno naznanilo št. 35009-272008-4/88-010011347 z dne 19.9.2012 s katerim je seznanilo javnost, da je javno razgrnjen osnutek državnega prostorskega načrta in okoljskega poročila za območje hidroelektrarne Mokrice.

V času javne razgrnitve Občina, na osnovi 34. člena Zakona o umeščanju prostorskih ureditev državnega pomena v prostor (Ur. L. RS št. 80/10, 106/10-popr., 57/12), preveri ali predlog DPN-ja sledi smernicam, preveri ali upošteva pogoje z vidika lokalnih gospodarskih javnih služb, poda pripombe in predloge na razgrnjeno gradivo in poda projektne pogoje za pripravo projektne dokumentacije z vidika izvajanja lokalnih javnih služb. Če občina pogojev ne poda, se šteje, da jih nima.

Oddelek za prostorsko načrtovanje in razvoj je pregledal razgrnjeno gradivo in predlagal osnutek mnenja Projektni skupini za spremljanje in koordinacijo aktivnosti v zvezi z načrtovanjem HE

Mokrice, ki je osnutek obravnavala dne 8.10.2012 in podala dodatne predloge in pripombe, ki so upoštevani v predlaganem mnenju

Občinski svet občine Brežice je mnenje obravnaval na svoji 18. redni seji dne 18.10.2012 in sprejel negativno mnenje in podal na razgrnjeno gradivo dodatne pripombe in predloge (glej prilogo).

Postopek sprejemanja Državnega prostorskega načrta se je nadaljeval s sprejetjem stališč do pripomb in predlogov, na osnovi katerih je izdelan predlog državnega prostorskega načrta. Ker so pripombe vplivale na obseg DPN se je Ministrstvo za infrastrukturo odločilo, da seznanijo javnost s spremenjenimi rešitvami.

Občina Brežice je aktivno sodelovala pri usklajevanju pripomb, ki jih je podal Občinski svet občine Brežice v negativnem mnenju št. 3507-1/2010 z dne 26.10.2013 in v največji možni meri uskladila pripombe z nosilci urejanja prostora in nosilci investicije. Na ta način so usklajene naslednje točke

1. Dvig podtalnice na širšem območju krajevne skupnosti Dobova;
2. Umeščanje povezave Dobova – Mokrice in premostitev HE Mokrice
3. Protipoplavne zaščite
4. Retenzijske površine na Čatežkem polju
5. Uskladitev s prizadetimi lastniki v naselju Ribnica
6. Pripombe in predlogi občine, ki so zajemali kajak stezo na Krki, premik Vzhodne obvoznice, Sanacijske načrte, priveze za čolne, izvzetje parcel, uskladitev daljnovoda.

Največjo pozornost je Občina Brežice namenila usklajevanju Vzhodne obvoznice, saj je dne 29.10.2012 na sestanek povabila predstavnike podpisnikov peticije proti gradnji vzhodne obvoznice in se dogovorila o nadaljnjem reševanju problematike. Usklajevanje s predstavniki podpisnikov peticije, ki so se organizirali kot civilna iniciativa je potekalo v pospešenem tempu tako, da smo se sestali :

- 29.10.2012 (uvodni sestanek)
- 15.11.2012 (sestanek CI pri Fabinčevih)
- 26.11.2012 (predstavitev variant po predlogu občine)
- 13.12.2012 (predstavitev variant DRSC)
- 18.12.2012 predstavitev variante severno od železniške proge
- 21.12.2012 predstavitev in usklajevanje z družino Cerjak
- 27.12.2012 s tangiranima lastnikoma posestev Cerjak in Hervol
- 16.1.2013 (neuradna predstavitev predlagane variante).

Ob tem so aktivno potekala usklajevanja detajlnega poteka trase s projektantom, Direkcijo RS za ceste, inženirjem DRI in lastniki zemljišč.

Ministrstvo za infrastrukturo in prostor je dne 17.1.2013 sprejelo javno naznanilo št. 35009-2/2008-4/137-010011347 s katerim je seznanilo javnost o predstavitvi spremenjenih rešitev iz osnutka državnega prostorskega načrta in okoljskega poročila za območje hidroelektrarne Mokrice, ki je potekala od 26.1. do 5.2.2013.

Priloga h gradivu je izdano negativno mnenje, ki ga je sprejel Občinski svet 18.10.2012.

Izredno sejo Občinskega sveta občine Brežice se sklicuje na osnovi terminskega plana, ki ga je za sprejem Uredbe sprejela Vlada RS.

Pripravil:
Branko Blažević

Vodja oddelka:
mag. Urška Klenovšek



Župan
Ivan Molan

Na podlagi 34. člena Zakona o umeščanju prostorskih ureditev državnega pomena v prostor (Ur. l. RS št. 80/10, 106/10-popr. in 57/12) in 19. člena Statuta Občine Brežice (Uradni list RS, št. 10/09, 3/10), je Občinski svet Občine Brežice, na 3. izredni seji, dne 18.2.2013, sprejel

SKLEP

1.

Sprejme se Mnenje k osnutku DPN HE Mokrice, št. 3507-1/2010 z dne 18.2.2013.

2.

Sklep začne veljati naslednji dan po sprejemu.

Številka: 3507-1/2010

Datum: 18.2.2013

Župan

Ivan Molan



OBČINA
BREŽICE

Cesta prvih borcev 18
p.p. 132
8250 BREŽICE

Telefon: 07 6205503
Telefax: 07 4990052

ŽUPAN

E-pošta: obcina.brezice@brezice.si
www.brezice.si

Šifra: 3507-1/2010
Datum: 18.2.2013

Republika Slovenija
Ministrstvo za infrastrukturo in prostor
Direktorat za prostor
Langusova 4
1535 Ljubljana

Na podlagi 34. člena Zakona o umeščanju prostorskih ureditev državnega pomena v prostor (Ur. l. RS št. 80/10 in 106/10-popr., 57/12) in na podlagi spremenjenih rešitev iz osnutka državnega prostorskega načrta in okoljskega poročila za območje hidroelektrarne Mokrice kjer so v največji možni meri izpolnjeni pogoji izdanih smernic in izpolnjeni pogoji in pripombe, ki jih je Občina Brežice na osnovi sklepa Občinskega sveta občine Brežice sprejela v negativnem mnenju št. 3507-1/2010 z dne 26.10.2013, zato Občinski svet občine Brežice daje

POZITIVNO MNENJE K OSNUTKU DPN HE MOKRICE.

Župan:
Ivan Molan

Vročiti:

- naslovníku
- spis postopka

ŽUPAN

Šifra: 3507-1/2010

Datum: 26.10.2012

Republika Slovenija
Ministrstvo za infrastrukturo in prostor
Direktorat za prostor
Langusova 4
1535 Ljubljana

Na podlagi 34. člena Zakona o umeščanju prostorskih ureditev državnega pomena v prostor (Ur. l. RS št. 80/10 in 106/10-popr.) in 16. člena Zakona o spremembah in dopolnitvah Zakona o umeščanju prostorskih ureditev državnega pomena v prostor (Ur. l. RS št. 57/12) daje Občina Brežice

NEGATIVNO MNENJE K OSNUTKU DPN HE MOKRICE S PRIPOMBAMI IN PREDLOGI NA RAZGRNJENO GRADIVO

Ministrstvo za infrastrukturo in prostor je dne 20.9.2012 objavilo javno naznanilo št. 35009-272008-4/88-010011347 z dne 19.9.2012 s katerim je seznanilo javnost, da je javno razgrnjen osnutek državnega prostorskega načrta in okoljskega poročila za območje hidroelektrarne Mokrice. S tem so izpolnjeni pogoji, da občina koordinatorju poda mnenje o tem, ali načrt še vedno sledi njihovim smernicam in ali predlog načrta upošteva pogoje iz prvega odstavka 26. člena zakona z vidika izvajanja lokalnih javnih služb ter druge pripombe in predloge na razgrnjeno gradivo.

I. Občina Brežice ugotavlja, da osnutek prostorskega načrta ne sledi izdanim smernicam v naslednjih točkah izdanih smernic:

4.2. Infrastrukturni objekti in naprave

- Zaradi dviga podtalnice se mora predvideti izgradnja meteorne kanalizacije na širšem območju krajevne skupnosti Dobova;

Dvig podtalnice na omenjenem območju ni ustrezno obdelan in prikazan v osnutku DPN.

Z vključitvijo navedenega v DPN bo mnenje pozitivno.

4.3. Promet

- *Umeščanje dostopne ceste do HE Mokrice ter povezovalne ceste Dobova – Mokrice na levem bregu Save naj se izvede skladno s strokovno podlago za razvoj cestne prometne mreže v Občini Brežice (GPI, d.o.o., Novo mesto, februar 2008);*

Občina Brežice je s HESS-om dogovorila, da izpolni obveznost premostitve s sodelovanjem pri umeščanju in izgradnji vzhodne obvoznice. Na objektu hidroelektrarne mora zagotoviti peš, kolesarski, traktorski promet in promet z osebnimi vozili, ki ga je potrebno ustrezno navezati na cestno omrežje, večnamenske poti in državno kolesarsko stezo.

Z vključitvijo navedenega v DPN bo mnenje pozitivno.

4.5. Protipoplavna zaščita

- *V DPN je potrebno prikazati oz. predstaviti tudi rešitev protipoplavne zaščite objekta Budič na Čatežu ob Savi (ob sotočju reke Krke in Save). Zaradi velike utesnjenosti in težko predstavljenih kvalitetnih rešitev protipoplavne zaščite, je naš in predlog lastnika g. Petra Budič, da se preveri oz. predvidi možnost odkupa oziroma preselitve omenjenega objekta;*
- *Preučiti vpliv dviga podtalnice na površini skoraj 4 ha velikega območja pred kratkim zaprte občinske komunalne deponije, ki se nahaja na območju Dobove in predvideti rešitve, da zavoljo teh in drugih vplivov izgradnje HE Mokrice ne pride do ekoloških katastrof, povečanega onesnaženja podtalnice;*
- *V DPN-ju je potrebno že v tej fazi vključiti in predvideti, da se izvedejo vsi potrebni projekti, zagotovijo ter predvidijo območja(zemljišča) ter finančna sredstva za izgradnjo protipoplavnih nasipov za zaščito vasi Loče, Mihalovec in Rigonce pred visokimi vodami Save, Sotle, Breganice in Šice v kombinaciji z izgradnjo povezovalne ceste Dobova – Jesenice na Dolenjskem;*
- *V DPN-ju je potrebno predvideti podaljšanje visokovodnega nasipa ob reki Sotli gorvodno od sedaj predvidenega zaključka desnobrežnega sotelskega nasipa (Mliše) v smeri proti Velikemu Obrežju. Nasip je potrebno nadaljevati ob desnem bregu odvodnega kanala Šica do slepega železniškega nasipa Dobova – Kumrovec;*
- *V DPN-ju je potrebno predvideti podaljšanje nasipa na južni strani vasi Rigonce od sedaj predvidenega zaključka nasipa sredi sp. Rigonc do železniškega nasipa proge Dobova – Zagreb. Namen podaljšanja je predvsem ščitenje celotnih sp. Rigonc;*

Ponovno naj se preveri in z lastniki objekta Budič uskladi poseg ali odkup in povzame usklajena rešitev v Uredbi.

Protipoplavna zaščita naselij Rigonce, Mihalovec in Loče naj se uredi z zveznim potekom nasipov, ki naj v maksimalni meri upoštevajo obstoječe poljske poti in z ustrezno rešitvijo precejne vode v gramoznih tleh, ki so posledica visokih voda. Protipoplavni nasipi naj se izvedejo z ustreznim lociranjem retenzijskih površin in ustreznim

praznjenjem le teh (prelivi s protipovratno zaklopko in postavitve črpalk na urejenih površinah).

Ob proučitvi dviga podtalnice na komunalni deponiji opozarjamo tudi na objekt podvoza pod železniško progo v Dobovi, za katere nismo zasledili ustreznih analiz oz. strokovnih podlag.

Protipoplavna zaščita Sotle naj se vključi v območje DPN. V Uredbo naj se vključi pogoj, da mora biti protipoplavna zaščita vseh naselij zgrajena pred pridobitvijo uporabnega dovoljenja za HE Mokrice.

Z vključitvijo navedenega v DPN bo mnenje pozitivno.

5. GOSPODARSKI RAZVOJ in KMETIJSTVO

- *Po izgradnji HE Mokrice potrebno izvesti komasacijo;*
- *Potrebna je ureditev odškodnin za retenzijske površine;*
- *V DPN predvideti, da se zmanjšajo predvidene retenzijske površine, ki omejujejo nadaljnji razvoj Term Čatež oziroma se predvidi njihovo nadvišanje.*

Ostanki zemljišč, ki jih odkupi investitor, naj se združijo v komasacijskem postopku.

Za plačilo odškodnin za retenzijske površine naj se v Uredbi imenuje plačnik, ki bo lastnikom zemljišč povrnil odškodnino za omejeno rabo.

Protipoplavna zaščita ni zmanjšala retenzijskih površin na Čateškem polju, potrebna je preveritev in zmanjšanje retenzijskih površin.

Z vključitvijo navedenega v DPN bo mnenje pozitivno.

8. SPLOŠNO

- *Pogoji celostnega ohranjanja kulturne dediščine, ohranjanja dediščine...– Rušitve in sanacije objektov (Osnutek DPN za HE Mokrice str 39) – V tekstualnem delu je predstavljeno da so določeni objekti predvideni za rušitev, za odkup in sanacije. Menimo, da je potrebno predvsem kar se tiče objektov za odkup, (7 stanovanjskih, 4 gospodarski) podrobneje prikazati oz. zapisati za katere objekte gre. Mislimo, da je navedba oz. informacij, da gre za 7 stanovanjskih in 4 gospodarske objekte tudi za to fazo postopka pomanjkljiva. V kolikor se ukrep nanaša na naselje Ribnica (objekti: Jazbar, Bizjak, Franko in Bizjak), so podatki žal pomanjkljivi in nezadostni za podajanje smernic. Iz priložene grafike ni razvidno, da je ta del naselja Ribnica vključen v območje DPN, zato predlagamo da se območje oz. del naselja Ribnica, vključi v DPN za HE Mokrice. Detajli kot so predvidene rušitve ali odkupi objektov so življenjskega pomena, ki globoko posegajo v življenje posameznika, dela naselja in kraja nasploh;*

Z lastniki zemljišč in objektov v naselju Ribnica ni izveden postopek usklajevanja, zato je potrebno le to izvesti in usklajene zaključke povzeti v Uredbi.


Z vključitvijo navedenega v DPN bo mnenje pozitivno.

II. Na osnovi razgrnjenega gradiva podaja Občina Brežice naslednje pripombe in predloge:


1. Na območju reke Krke naj se po končanih delih ponovno vzpostavi obstoječa kajak steza.
2. Vzhodna obvoznica naj se odmakne od naselij tako, da se zmanjša vpliv hrupa na naselja v maksimalni meri vsekakor pa naj bo vzhodno od Belega konjička (parcela št. *9/1 k.o. Zakot). Na območju, kjer se vzhodna obvoznica približa naselju, naj se izvede ustrezna protihrupna zapora, ki bo preprečevala širjenje hrupa v naselje. Ob vzhodni obvoznici naj se predvidi kolesarska steza.
3. Investitor posega naj vključi sanacijski načrt za uporabnike kmetijskih površin, ki trajno izgubijo kmetijske površine in da nadomesti izgubljena kmetijska zemljišča.
4. V DPN naj se predvidijo privezi za čolne ob Termah Čatež, ob objektu Budič, pri železnem mostu in na območju Krke.
5. Iz območja DPN naj se izvzame parcele izven nasipa parcelne št. 57 in 58 k.o. Čatež, saj ima Občina Brežice na teh parcelah črpališče fekalne kanalizacije, planiramo pa tudi druge ureditve.
6. Priključni daljnovod HE Mokrice naj se izvede podzemno od objekta HE do točke 22 nad naseljem Veliki Obrež.

Sestavni del mnenja so projektni pogoji, ki jih je za gospodarske javne službe pripravil Oddelek za gospodarske javne službe in gospodarske zadeve Občine Brežice pod zadevo št. 3502-84/2012-2 z dne 5.10.2012 s prilogami, ki jih je za področje upravljanja z vodovodom in kanalizacijo ter zbiranja in prevoza komunalnih odpadkov pod št. PP-04-019/12-MS(162/12) izdala Komunala Brežice d.o.o. in za področje lokalnih cest, ki jih je pod št. VC-186/12-P dne 5.10.2012 izdalo podjetje KOP Brežice d.d..

Pripravil:
Branko Blažević
Višji svetovalec I




Vodja Oddelka:
mag. Urška Klanovšek



Priloge:
- Kot v tekstu



Župan:
Ivan Molan



ŽUPAN

Številka: 901-2/2013

Datum: 14.2.2013

3. IZREDNA SEJA OBČINSKEGA SVETA OBČINE BREŽICE, dne 18.2.2013

**ZADEVA: SOGLASJE K PROGRAMU IZVEDBE OBJEKTOV VODNE,
DRŽAVNE IN LOKALNE INFRASTRUKTURE TER OBJEKTOV VODNE IN
ENERGETSKE INFRASTRUKTURE V NEDELJIVEM RAZMERJU ZA
IZGRADNJO HE BREŽICE**

PREDLAGATELJ: župan Ivan Molan

POTEK POSTOPKA: redni

NAČIN SPREJEMA: z večino opredeljenih prisotnih članov sveta

UVODNIČAR: mag. Urška Klenovšek, Branko Blažević

PREDLOG SKLEPA: Sprejme se Soglasje k programu izvedbe objektov vodne, državne in lokalne infrastrukture ter objektov vodne in energetske infrastrukture v nedeljivem razmerju za izgradnjo HE Brežice.

Priloge:

- predlog sklepa z obrazložitvijo
- sklep
- izvleček iz gradiva



Župan
Ivan MOLAN

Številka: 3507-9/2006

Datum: 14.2.2013

OBČINSKEMU SVETU OBČINE BREŽICE

ZADEVA: Soglasje k programu izvedbe objektov vodne, državne in lokalne infrastrukture ter objektov vodne in energetske infrastrukture v nedeljivem razmerju za izgradnjo HE Brežice

Na podlagi 33. člena Statuta Občine Brežice (Uradni list RS, št. 10/09 in 3/10) predlagam v sprejem in obravnavo predlog sklepa o sprejetju mnenja.

Občinskemu svetu predlagam, da sprejme naslednji

SKLEP

Sprejme se Soglasje k programu izvedbe objektov vodne, državne in lokalne infrastrukture ter objektov vodne in energetske infrastrukture v nedeljivem razmerju za izgradnjo HE Brežice.

OBRAZLOŽITEV:

Podjetje Infra d.o.o. je na osnovi Zakona o pogojih koncesije za izkoriščanje energetskega potenciala Spodnje Save (Ur. L. RS št. 87/11) pripravilo Program izvedbe objektov vodne, državne in lokalne infrastrukture ter objektov vodne in energetske infrastrukture v nedeljivem razmerju za izgradnjo HE Brežice. Predmetni program je usklajevala Posebna komisija za usklajevanje pri pripravi Programa izvedbe objektov vodne, državne in lokalne infrastrukture ter objektov vodne in energetske infrastrukture v nedeljivem razmerju za HE Brežice, ki jo je na osnovi Zakona o pogojih koncesije za izkoriščanje energetskega potenciala Spodnje Save imenoval Minister za kmetijstvo in okolje s sklepom št. 4112-8/2010 z dne 6.12.2012.

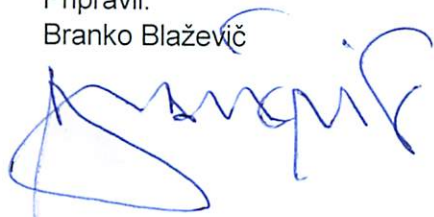
Predmetni program sprejema Vlada RS na osnovi usklajenega programa in soglasja lokalne skupnosti.

Na podlagi usklajenega programa in na osnovi 3. odstavka 10. člena Zakona o pogojih koncesije za izkoriščanje energetskega potenciala Spodnje Save predlagamo Občinskemu svetu Občine Brežice, da sprejme Program izvedbe objektov vodne, državne in lokalne infrastrukture ter objektov vodne in energetske infrastrukture v nedeljivem razmerju za izgradnjo HE Brežice.


Izredno sejo Občinskega sveta občine Brežice se sklicuje na osnovi terminskega plana, ki ga je za izvedbo del sprejela Vlada RS.

Priloga h gradivu je izvleček iz Programa izvedbe objektov vodne, državne in lokalne infrastrukture ter objektov vodne in energetske infrastrukture v nedeljivem razmerju za izgradnjo HE Brežice.


Pripravil:
Branko Blažević



Vodja oddelka:
mag. Urška Klenovšek



Župan
Ivan Molan



Na podlagi 3. odstavka 10. člena Zakona o pogojih koncesije za izkoriščanje energetskega potenciala na Spodnji Savi (Uradni list RS št. 87/11) in 19. člena Statuta Občine Brežice (Uradni list RS, št. 10/09, 3/10), je Občinski svet Občine Brežice, na 3. izredni seji, dne 18.2.2013, sprejel

SKLEP

1.

Sprejme se Soglasje k programu izvedbe objektov vodne, državne in lokalne infrastrukture ter objektov vodne in energetske infrastrukture v nedeljivem razmerju za izgradnjo HE Brežice.

2.

Sklep začne veljati naslednji dan po sprejemu.

Številka: 3507-9/2006

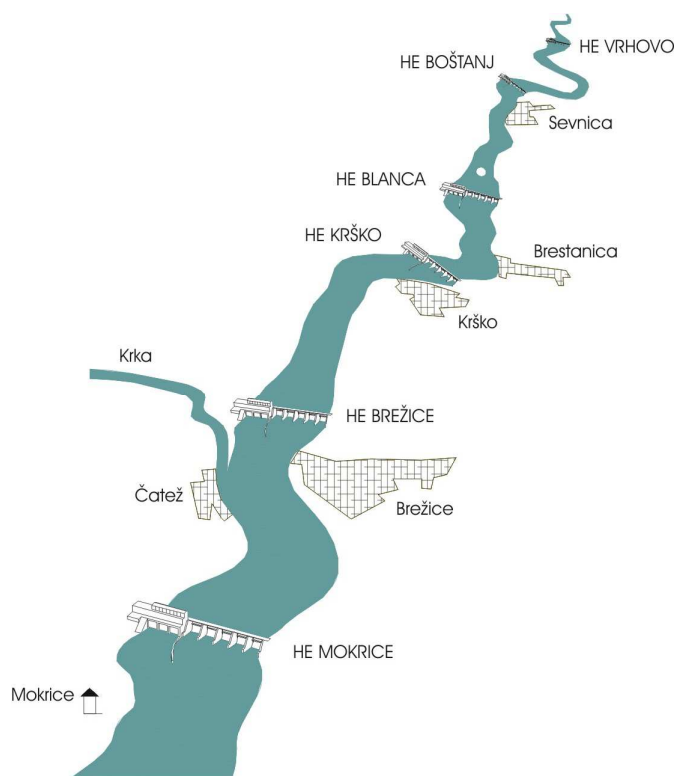
Datum: 18.2.2013

Župan

Ivan Molan

**PROGRAM IZVEDBE OBJEKTOV
VODNE, DRŽAVNE IN LOKALNE INFRASTRUKTURE
TER OBJEKTOV
VODNE IN ENERGETSKE INFRASTRUKTURE
V NEDELJIVEM RAZMERJU ZA IZGRADNJO**

HE BREŽICE



**IZVLEČEK DELAVNEGA DOKUMENTA, Z FEBRUAR 2013,
PRIPRAVLJENO ZA OBČINO BREŽICE V SKLOPU PRIDOBIVANJA SOGLASJA.**

Leskovec pri Krškem, Februar 2013

INFRA d.o.o. in HESS d.o.o.

I. UVODNO POJASNILO

Strokovne podlage za izdelavo Programa izvedbe objektov vodne, državne in lokalne infrastrukture ter objektov vodne in energetske infrastrukture v nedeljivem razmerju

Osnovo za pripravo dokumenta *Program ureditev za HE Brežice* predstavljajo dokumenti :

- Uredba o državnem prostorskem načrtu za hidroelektrarno Brežice (Ur. list RS, št. 50/12),
- Idejni projekt HE Brežice, Ljubljana, marec 2012, izdelovalca IBE d.d., št. projekta IBBR-A200/037,
- DPN za HE Brežice, maj 2012, Izdelovalca Savaprojekt d.d., s pripadajočimi strokovnimi podlogami,
- Elaborat razmejnitve infrastrukture, kot mapa IDP za HE Brežice,
- Druga strokovna literatura (elaborati, študije,...), pridobljena za potrebe IDP HE Brežice akumulacijski bazen

II. IZGRADNJA UREDITEV Z OCENO FINANCIRANJA IN TERMINSKIM PLANOM

1. Obseg izgradnje ureditev

Prostorske ureditve, ki se načrtujejo v *Programu ureditev za HE Brežice* so:

- akumulacijski bazen, visokovodno-energetskimi nasipi, drenažnimi kanali in drugimi pripadajočimi ureditvami (transformator, stikališče, priključek na omrežje, prelivni objekti, odlagališča za sedimente, poglobljanja struge),
- prehod za vodne organizme, drstišča in drugi habitati,
- nadomestni habitati in mirna območja,
- ureditve za zavarovanje brežin na območju bazena,
- ureditve za reguliranje globine podzemne vode in zaščita pred njenimi vplivi,
- ureditve izlivnih delov pritokov Save,
- ureditve za zagotavljanje poplavne varnosti naselij na vplivnem območju HE Brežice,
- dostopi do vode za namakanje in zajem požarne vode, za zaščito in reševanje ter rekreacijo,
- ureditve za protierozijsko zaščito na območjih zunaj bazena,
- ureditve za zagotavljanje poplavne varnosti naselij zunaj vplivnega območja HE Brežice,
- ukrepi za zagotavljanje poplavne varnosti Krške vasi in Velikih Malenc,
- center za obiskovalce hidroelektrarne in poslovni prostori koncesionarja,
- splavnica ob jezovni zgradbi hidroelektrarne,
- rekreacijsko območje v Vrbini pri Brežicah,
- cestna povezava od gradu Brežice do Šentlenarta, vključno z ureditvijo parkirišč,
- umestitev športno-rekreacijskega območja v Krškem,
- območje Raceland na območju gramoznice Stari Grad,
- ureditev gramoznice Stari Grad,
- ureditev starega mostu (»vojaški most«) v Krškem,
- obvoznica industrijske cone Žadovinek in občinska cesta za navezavo industrijske cone Žadovinek na krožno križišče na desnem bregu Save,
- ureditve državne kolesarske povezave in lokalnih kolesarskih povezav na vplivnem območju HE Brežice v občinah Brežice in Krško, vključno s premostitvami,
- razširitev Zbirnega centra Spodnji Stari Grad.

Detajlni opis je podan v dokumentu : »PROGRAM IZVEDBE OBJEKTOV VODNE, DRŽAVNE IN LOKALNE INFRASTRUKTURE TER OBJEKTOV VODNE IN ENERGETSKE INFRASTRUKTURE V NEDELJIVEM RAZMERJU ZA IZGRADNJO AKUMULACIJSKI BAZEN HE BREŽICE«.

2. Nosilci financiranja ureditev

Upoštevajoč ZPKEPS-1 in koncesijsko pogodbo v delih, ki niso v nasprotju z zakonom so objekti in ureditve v območju HE Brežice razdeljeni na različne kategorije infrastrukture oz. vire financiranja na naslednji način.

Kategorija infrastrukture	Objekti in posegi
Energetska infrastruktura Investitor koncesionar HESS d.o.o.	jezovna zgradba (strojnica, prelivna polja, priključna pregrada) z vso pripadajočo elektro, strojno in hidromehansko opremo, funkcionalne površine ob jezovni zgradbi, (platoji deponije), most med centrom HESS in jezovno zgradbo, ureditve na obstoječi infrastrukturi, ki so potrebne zaradi izgradnje objektov energetske infrastrukture (zaščita, sanacija in prestavitve električnih vodov, vodovoda, kanalizacije in prometnih površin prizadetih zaradi izvedbe naštetih ukrepov), posegi v NE Krško, ki so posledica izgradnje HE Brežice.
B) Objekti vodne in energetske infrastrukture v nedeljivem razmerju Investitor koncedent MKO s sredstvi : MKO-VS : Vodni sklad MKO-PS : Podnebni sklad	Akumulacijski bazen z nasipi z utrditvijo in zatesnitvijo na gorvodni in dolvodni strani pregrade: nasipi, zavarovanja nasipov, tesnitev bazena, poglobitev dolvodne struge, objekti ureditve struge pred pretočnimi polji in podslapju (zavarovanje brežin struge Save dolvodno od jezovne zgradbe), Ureditve za zmanjševanje vplivov dviga gladine v akumulacijskih bazenih na dvig nivoja podtalnice: drenažni kanali z vsemi pripadajočimi ureditvami (zavarovanja, premostitve, zasadištev), ureditev potokov Močnik in Struga kot drenaža za zniževanje gladine podzemne vode, zaščita objektov pred vplivi dviga podzemne vode (stanovanjski in gospodarski objekti, zatesnitev podvozov pod avtocesto), nadvišanje zemljišč na ustrezno višino nad dvignjeno podzemno vodo. Nadomestni habitati vključno s prehodom za vodne organizme, sonaravnimi ureditvami v in ob bazenu HE ter ob drenažnih kanalih. Ureditve na državni in lokalni infrastrukturi potrebne zaradi gradnje objektov vodne in energetske infrastrukture v nedeljivem razmerju vključno z daljnovodi: deviacija javne poti NEK-Šentlenart, zavarovanje mostnih opornikov mostov v območju poglobitve dolvodne struge, sanacija javnega cestnega omrežja med in po izgradnji, začasne dostopne poti za potrebe izgradnje bazena, sanacija in zaščita državne in lokalne infrastrukture zaradi izgradnje bazena, drenažnih kanalov in ostalih objektov nedeljive infrastrukture, 20 kV rekonstrukcija omrežja, Ureditve na obstoječi infrastrukturi, ki so potrebne zaradi izgradnje objektov vodne in energetske infrastrukture v nedeljivem razmerju (zaščita, sanacija in prestavitve električnih vodov, vodovoda, kanalizacije in prometnih površin prizadetih zaradi izvedbe naštetih ukrepov).
C) Spremljajoči in pomožni objekti Investitor koncedent MKO s sredstvi : MKO-VS : Vodni sklad MKO-PS : Podnebni sklad	Vsi objekti in ureditve, ki so funkcionalno povezani z objekti vodne in energetske infrastrukture v nedeljivem razmerju: visokovodni preliv na levem bregu s pripadajočo opremo in priključkom na električno omrežje, deponije sedimentov iz bazena, vzdrževalne in večnamenske poti ob bazenu in drenažnih kanalih, dostopi do vode ob bazenu za zaščito in reševanje z rampami za spuščanje čolnov in manipulacijskimi površinami, Ureditve na obstoječi infrastrukturi, ki so potrebne zaradi izgradnje spremljajočih in pomožnih objektov (zaščita, sanacija in prestavitve električnih vodov, vodovoda, kanalizacije in prometnih površin prizadetih zaradi izvedbe naštetih ukrepov).

PROGRAM IZVEDBE OBJEKTOV VODNE, DRŽAVNE IN LOKALNE INFRASTRUKTURE TER OBJEKTOV
VODNE IN ENERGETSKE INFRASTRUKTURE V NEDELJIVEM RAZMERJU ZA HE BREŽICE

Kategorija infrastrukture	Objekti in posegi
<p>D) Objekti vodne infrastrukture Investitor koncedent MKO s sredstvi : MKO-VS : Vodni sklad MKO-PS : Podnebni sklad</p>	<p>visokovodni nasipi in druge ureditve za zaščito pred visokimi vodami in poplavami na območju koncesije, vključno z odkupi objektov, katerih zaščita bi presegala njihovo vrednost in s protierozijsko zaščito objektov in površin v poplavnem območju, ureditev pritokov Save, ureditve na obstoječi infrastrukturi, ki so potrebne zaradi izgradnje objektov vodne infrastrukture (zaščita, sanacija in prestavitve električnih vodov, vodovoda, kanalizacije, plinovoda in prometnih površin prizadetih zaradi izvedbe naštetih ukrepov), zagotovitev (nakup) vseh zemljišč potrebnih za izgradnjo vseh objektov in izvedbo ureditev v obsegu HE Brežice.</p>
<p>E) Objekti državne infrastrukture : Investitor koncedent MKO s sredstvi : MKO-VS : Vodni sklad MKO-PS : Podnebni sklad</p>	<p>erozijska in protipoplavna zaščita nadvozov in podvozov pod avtocesto (dela, ki niso izvedena v skladu s projektno dokumentacijo avtoceste), ureditve na obstoječi infrastrukturi, ki so potrebne zaradi izgradnje objektov državne infrastrukture (zaščita, sanacija in prestavitve električnih vodov, vodovoda, kanalizacije in prometnih površin prizadetih zaradi izvedbe naštetih ukrepov).</p>
<p>F) Objekti lokalne infrastrukture Investitor koncedent MKO s sredstvi : MKO-VS : Vodni sklad MKO-PS : Podnebni sklad</p>	<p>cesta med Dobovsko cesto in Prešernovo cesto, objekti za rekreacijo ob bazenu – tistih ureditev, kateri so vključeni v IDP za HE Brežice. ureditve na obstoječi infrastrukturi, ki so potrebne zaradi izgradnje objektov lokalne infrastrukture (zaščita, sanacija in prestavitve električnih vodov, vodovoda, kanalizacije in prometnih površin prizadetih zaradi izvedbe naštetih ukrepov – tistih ureditev, kateri so vključeni v IDP za HE Brežice ali IDP poplavne varnosti Krška vas in Malence.</p>

PROGRAM IZVEDBE OBJEKTOV VODNE, DRŽAVNE IN LOKALNE INFRASTRUKTURE TER OBJEKTOV VODNE IN ENERGETSKE INFRASTRUKTURE V NEDELJIVEM RAZMERJU ZA HE BREŽICE

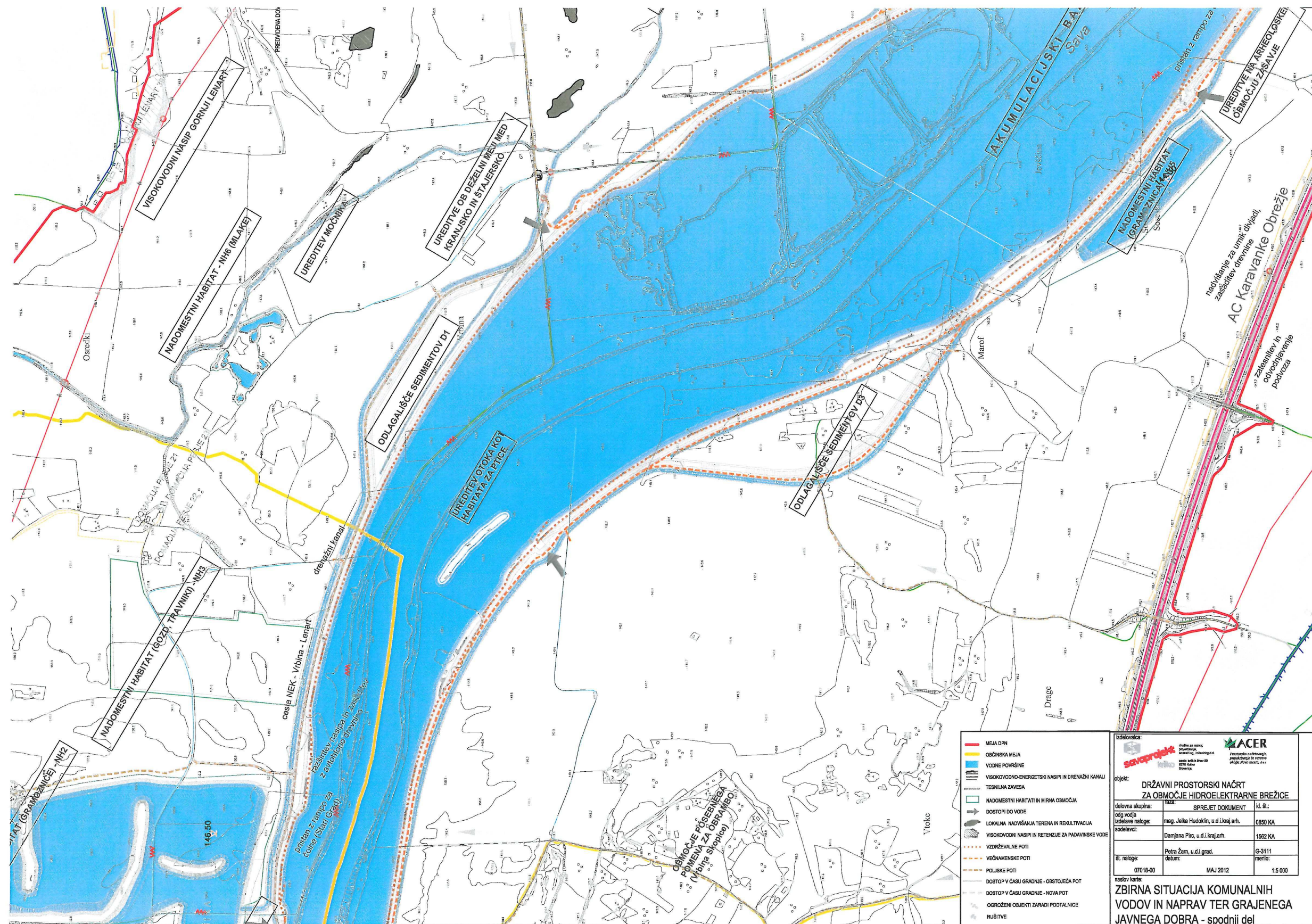
3. Ocena financiranja ureditev : Zbirni prikaz financiranja vseh ureditev na akumulacijskem bazenu HE Brežice :

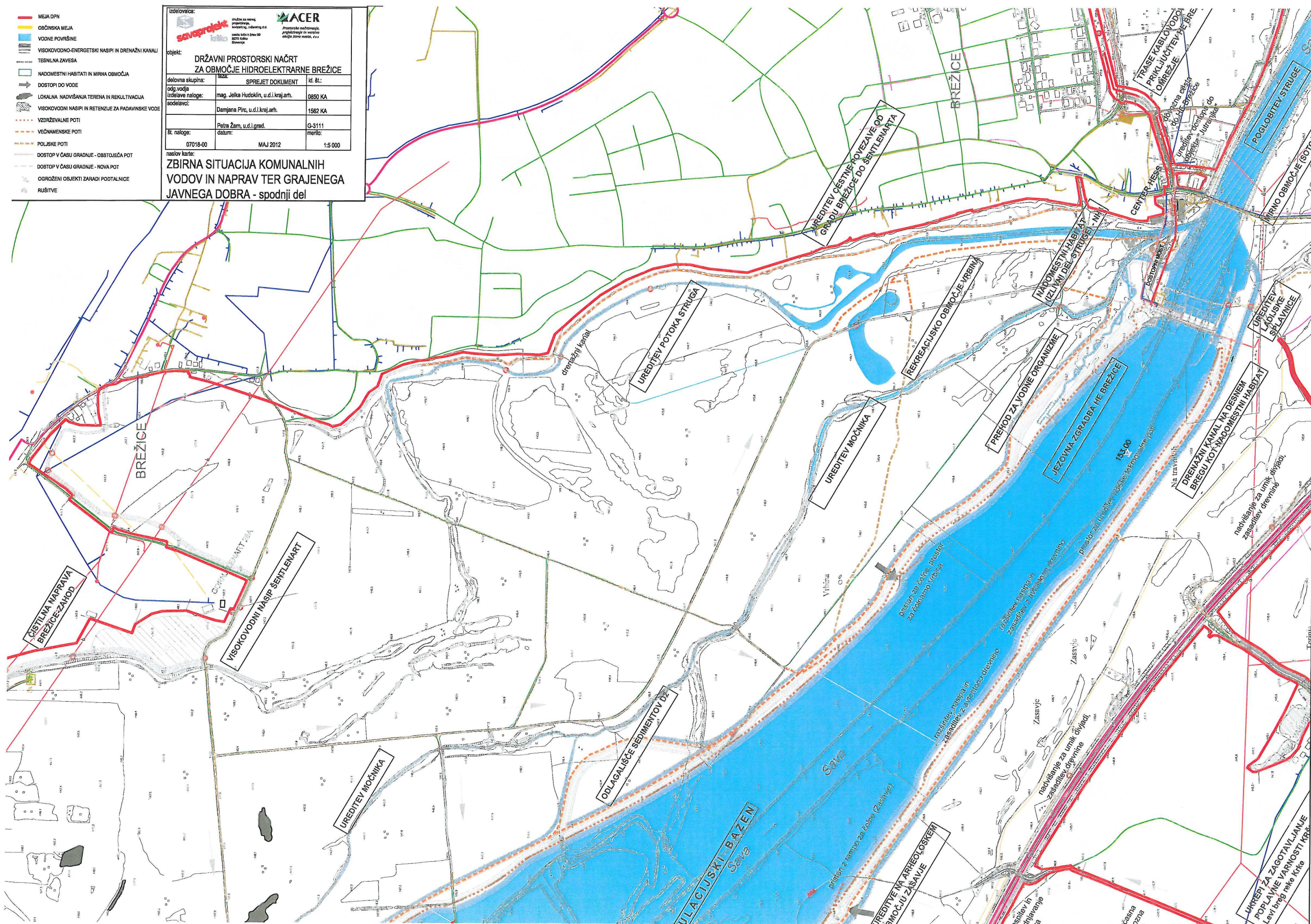
Akumulacijski bazen HE Brežice cene na 01/2012, vrednosti z DDV		tekoče					
		2013	2014	2015	2016	2017	
		Eur	Eur	Eur	Eur	Eur	
SKUPAJ							
I. IZGRADNJA							
1.	Vplivi na bivalne in druge objekte	2.999.685	799.203	210.944	659.671	419.129	910.738
	MKO-PS	-	0	0	0	0	0
	MKO-VS	2.379.560	389.203	819	659.671	419.129	910.738
	HESS	620.125	410.000	210.125	0	0	0
2.	Vplivi na železniško omrežje	-	0	0	0	0	0
	MKO-PS	-	0	0	0	0	0
3.	Vplivi na cestno omrežje	5.767.567	0	0	4.204.693	1.562.874	0
	MKO-VS	4.525.290	0	0	2.962.415	1.562.874	0
	HESS	1.242.277	0	0	1.242.277	0	0
4.	Vplivi na plovne poti	927.203	0	0	0	927.203	0
	MKO-VS	927.203	0	0	0	927.203	0
5.	Bazen in spodnja struga	75.958.611	5.897.530	16.785.275	26.846.962	21.934.068	4.494.777
	MKO-PS	21.920.960	4.331.647	4.248.186	4.290.208	4.556.142	4.494.777
	MKO-VS	54.037.651	1.565.883	12.537.089	22.556.754	17.377.926	0
6.	Vodne ureditve	2.015.629	0	0	1.225.070	0	790.560
	MKO-VS	2.015.629	0	0	1.225.070	0	790.560
7.	Vplivi na energetsko omrežje in sisteme zvez	5.826.945	0	3.344.066	2.476.256	6.623	0
	MKO-VS	811.981	0	797.981	7.377	6.623	0
	HESS	137.422	0	137.422	0	0	0
	MzIP-ELES	4.877.542	0	2.408.663	2.468.879	0	0
8.	Vplivi na komunalno infrastrukturo	550.157	0	275.458	164.317	110.381	0
	MKO-VS	550.157	0	275.458	164.317	110.381	0
9.	Vplivi na naravno, urbano in ruralno krajino	6.809.726	0	0	2.370.359	4.323.964	115.404
	MKO-VS	6.809.726	0	0	2.370.359	4.323.964	115.404
10.	Vplivi na NEK	7.139.848	1.157.991	4.288.656	1.687.961	5.240	0
	HESS	7.139.848	1.157.991	4.288.656	1.687.961	5.240	0
11.	Protiploplavna zaščita	9.759.008	0	0	1.182.641	4.848.829	3.727.537
	MKO-VS	9.759.008	0	0	1.182.641	4.848.829	3.727.537
12.	Trajna in začasna zasedba zemljišč	17.479.922	1.762.252	0	0	3.129.203	12.588.467
	MKO-VS	17.479.922	1.762.252	0	0	3.129.203	12.588.467
I. SKUPAJ		135.234.300	9.616.975	24.904.399	40.817.929	37.267.514	22.627.482
	MKO-PS	21.920.960	4.331.647	4.248.186	4.290.208	4.556.142	4.494.777
	MKO-VS	99.296.126	3.717.338	13.611.347	31.128.603	32.706.132	18.132.706
	HESS	9.139.672	1.567.991	4.636.203	2.930.238	5.240	0
	MzIP	4.877.542	0	2.408.663	2.468.879	0	0
II. USTANOVNA VLAGANJA							
1.	Projektiranje	10.142.573	721.273	1.867.830	3.061.345	2.795.064	1.697.061
	MKO-PS	1.644.072	324.874	318.614	321.766	341.711	337.108
	MKO-VS	7.447.209	278.800	1.020.851	2.334.645	2.452.960	1.359.953
	HESS	685.475	117.599	347.715	219.768	393	0
	MzIP	365.816	0	180.650	185.166	0	0
2.	Strokovni nadzor in Zunanja kontrola	2.028.515	144.255	373.566	612.269	559.013	339.412
	MKO-PS	328.814	64.975	63.723	64.353	68.342	67.422
	MKO-VS	1.489.442	55.760	204.170	466.929	490.592	271.991
	HESS	137.095	23.520	69.543	43.954	79	0
	MzIP	73.163	0	36.130	37.033	0	0
3.	Geomehanika in Geodezija	2.704.686	192.340	498.088	816.359	745.350	452.550
	MKO-PS	438.419	86.633	84.964	85.804	91.123	89.896
	MKO-VS	1.985.923	74.347	272.227	622.572	654.123	362.654
	HESS	182.793	31.360	92.724	58.605	105	0
	MzIP	97.551	0	48.173	49.378	0	0
4.	Arheologija	1.352.343	96.170	249.044	408.179	372.675	226.275
	MKO-PS	219.210	43.316	42.482	42.902	45.561	44.948
	MKO-VS	992.961	37.173	136.113	311.286	327.061	181.327
	HESS	91.397	15.680	46.362	29.302	52	0
	MzIP	48.775	0	24.087	24.689	0	0
II. SKUPAJ		16.228.116	1.154.037	2.988.528	4.898.152	4.472.102	2.715.298
	MKO-PS	2.630.515	519.798	509.782	514.825	546.737	539.373
	MKO-VS	11.915.535	446.081	1.633.362	3.735.432	3.924.736	2.175.925
	HESS	1.096.761	188.159	556.344	351.629	629	0
	MzIP	585.305	0	289.040	296.266	0	0
III. NEPREDVIDENA SREDSTVA							
III. SKUPAJ		6.761.715	480.849	1.245.220	2.040.896	1.863.376	1.131.374
	MKO-PS	1.096.048	216.582	212.409	214.510	227.807	224.739
	MKO-VS	4.964.806	185.867	680.567	1.556.430	1.635.307	906.635
	HESS	456.984	78.400	231.810	146.512	262	0
	MzIP	243.877	0	120.433	123.444	0	0
SKUPAJ INVESTICIJA (I. + II. + III.)							
	MKO-PS	25.647.523	5.068.027	4.970.378	5.019.544	5.330.686	5.258.889
	MKO-VS	116.176.468	4.349.285	15.925.276	36.420.466	38.266.175	21.215.266
	HESS	10.693.416	1.834.549	5.424.357	3.428.379	6.131	0
	MzIP	5.706.725	0	2.818.136	2.888.589	0	0
SKUPAJ		158.224.131	11.251.861	29.138.147	47.756.977	43.602.991	26.474.154

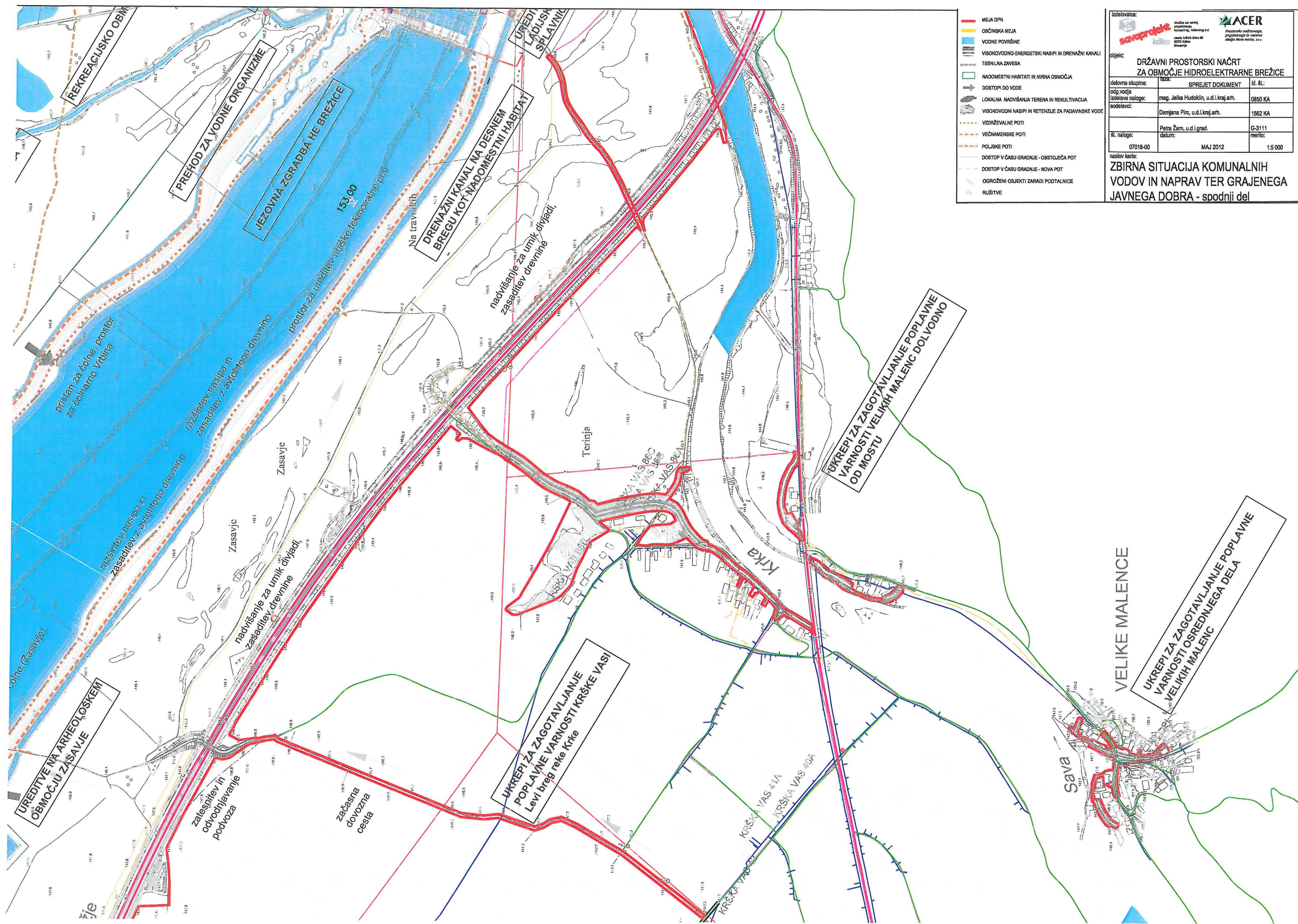
4. Terminski plan gradnje ureditev :

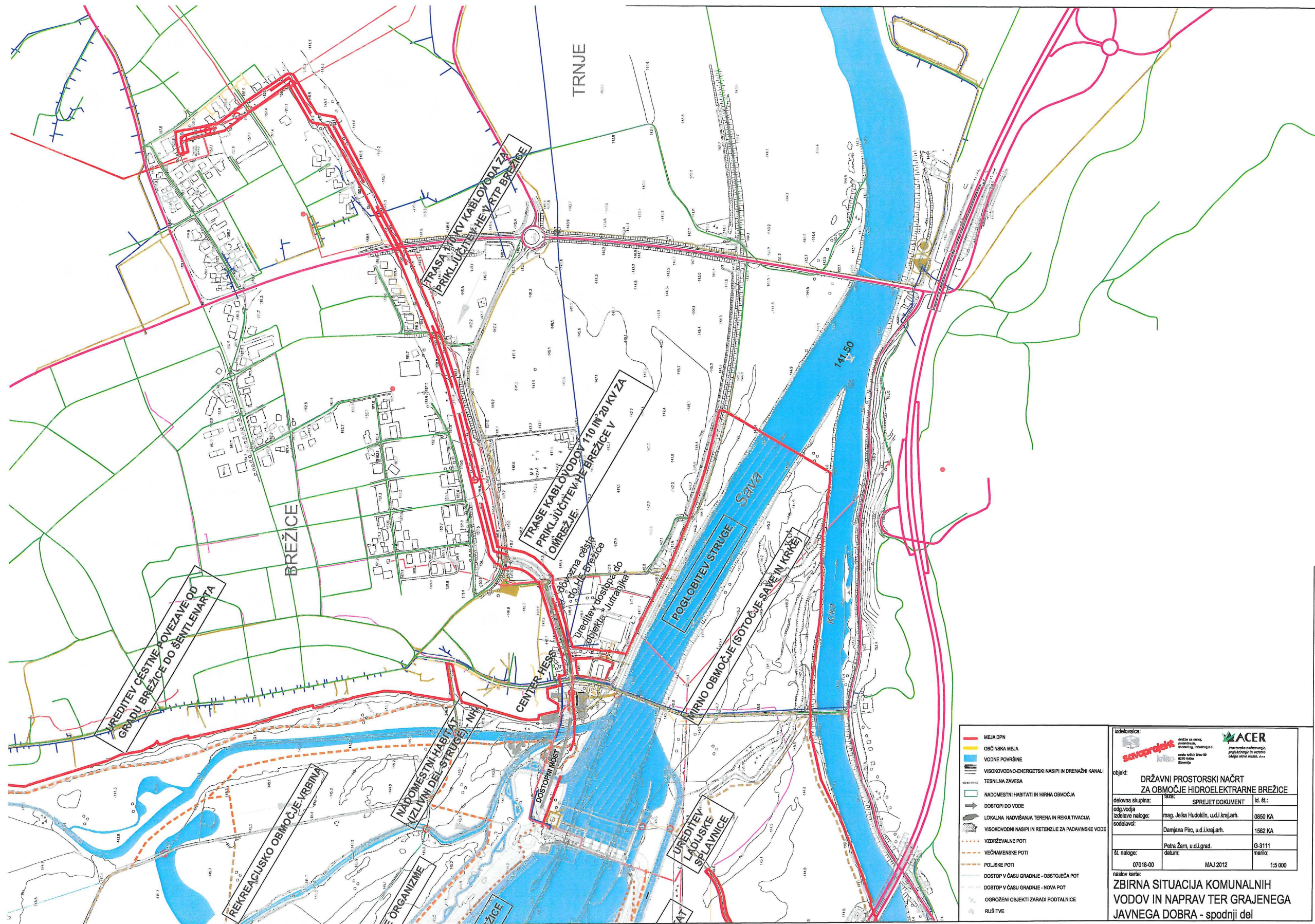
HE Brežice - Terminski plan izvedbe					
ID	TaskName	Start	Finish	Ucena €	
1	HE Brežice	Mon 9.4.12	Mon 1.1.18	0,00 eur	
2	Sprejete DPN	Fri 29.6.12	Fri 29.6.12	0,00 eur	29.6
3	PROJEKTIRANJE	Mon 9.4.12	Thu 1.12.16	0,00 eur	
4	Jezovna zgradba	Mon 9.4.12	Wed 27.4.16	0,00 eur	
13	Dostopna cesta z mostom	Wed 1.8.12	Wed 8.1.14	0,00 eur	
18	Bazen	Mon 1.4.13	Thu 1.12.16	0,00 eur	
24	PRIDOBITEV DOVOLJENJ	Tue 10.4.12	Mon 2.6.14	0,00 eur	
34	Razpis - Jezovna zgradba	Thu 13.12.12	Mon 7.7.14	0,00 eur	
40	Razpis - Bazen	Wed 16.1.14	Sun 26.6.14	0,00 eur	
44	GRADNJA - JEZOVNA ZGRADBA	Wed 27.3.13	Tue 1.11.16	0,00 eur	
85					
86	GRADNJA - BAZEN	Tue 1.1.13	Mon 1.1.18	135.234.300,00 eur	
87	Začetek gradnje bazena	Tue 1.1.13	Mon 1.1.18	0,00 eur	
88	1. Vpilvi na bivaline in druge objekte	Fri 1.3.13	Fri 29.12.17	2.999.685,00 eur	
89	1.1. Ogroženi objekti - sanacija	Thu 1.1.15	Fri 29.12.17	1.004.500,00 eur	
90	1. Zaščita stanovanjskih in drugih objektov pred vplivi podzemne vode	Thu 1.1.15	Fri 29.12.17	1.004.500,00 eur	
91	1.2. Ogroženi objekti - rušenje	Mon 2.6.14	Tue 10.6.14	819,00 eur	
92	1. Kontejner pri gramoznici	Mon 2.6.14	Tue 10.6.14	819,00 eur	
93	1.3. Ogroženi objekti - odkup	Fri 1.3.13	Wed 30.4.14	1.944.366,00 eur	
94	1. Odkup objektov v poplavnem območju v Vrbinj	Fri 1.3.13	Tue 31.12.13	1.374.241,00 eur	
95	2. Odkup objekta "klavnica"	Mon 1.7.13	Wed 30.4.14	620.125,00 eur	
96	2. Vpilvi na železniško omrežje	Thu 1.1.15	Thu 1.1.15	0,00 eur	
97	1. Ni evidenčnih vplivov	Thu 1.1.15	Thu 1.1.15	0,00 eur	
98	3. Vpilvi na cestno omrežje	Thu 1.1.15	Fri 30.9.16	6.767.667,00 eur	
99	3.1. Deviacija "JAVNE POTI" na odseku NEK-Sentienart	Thu 1.1.15	Mon 1.6.15	1.194.970,00 eur	
100	3.2. Dostopna cesta do jezovne zgradbe HE Brežice	Thu 1.1.15	Mon 1.8.15	1.026.041,00 eur	
101	1. Cesta med Dobovsko cesto in centra HES	Thu 1.1.15	Mon 1.6.15	295.764,00 eur	
102	2. Most med centrom HESS in jezovno zgradbo	Thu 1.1.15	Mon 1.6.15	1.242.277,00 eur	
103	3.3. Zavarovanje mostnih opornikov	Thu 1.1.15	Mon 1.2.16	451.222,00 eur	
104	1. Mostovi v bazenu in v območju poglobitve spodnje struge	Thu 1.1.15	Mon 1.2.16	451.222,00 eur	
105	3.4. Zaščita podvozov pod avtocesto	Thu 1.1.15	Thu 1.9.16	1.867.744,00 eur	
106	1. Zatesnitve podvozov, ureditev ponikalnic za meteorno vod	Thu 1.1.15	Thu 1.9.16	1.263.255,00 eur	
107	2. Nadvišanje varovalnih visokovodnih nasipov ob podvozih	Thu 1.1.15	Thu 1.9.16	65.366,00 eur	
108	3. Nadvišanje varovalnih v.v. nasipov Proterozijska zaščita var. nasipov podvozov in dovoznih ramp nadvozov ob podvozih	Thu 1.1.15	Thu 1.9.16	39.163,00 eur	
109	3.6. Sanacija javnega cestnega omrežja med in po izgradnji, začasne dostopne poti za potrebe izgradnje	Wed 1.6.16	Fri 30.9.16	715.590,00 eur	
110	4. Vpilvi na plovne pot	Fri 1.4.16	Tue 1.11.16	927.203,00 eur	
111	1. Priprava za izgradnjo ladijske prevodnice ob jezovni zgradbi	Fri 1.4.16	Tue 1.11.16	927.203,00 eur	
112	5. Bazen in spodnja struga	Mon 1.4.13	Mon 1.1.18	75.958.611,00 eur	
113	6.1. Visokovodno-energetski nastipi	Mon 2.6.14	Fri 30.9.16	60.571.017,00 eur	
114	1. Nasipi s tesnitvijo in zavarovanjem brežin	Mon 2.6.14	Fri 30.9.16	50.571.017,00 eur	
115	6.2. Ureditev bazena gonovodno od jezov NEK	Mon 1.4.13	Tue 31.3.15	3.413.446,00 eur	
116	1. Zavarovanje in ureditev brežin	Mon 1.4.13	Tue 31.3.15	2.460.321,00 eur	
117	2. Poglobitev bazena v območju mostu v Krškem	Tue 1.4.14	Fri 26.9.14	953.127,00 eur	
118	6.3. Ureditve za reguliranje nivoja podzemne vode	Wed 1.5.13	Fri 29.12.17	11.090.482,00 eur	
119	1. Drenažni kanali (vključno z ureditvijo potoka Struga kot drenaža)	Mon 1.6.15	Fri 29.12.17	6.173.147,00 eur	
120	2. Ureditev potokov Močnik kot drenaža	Mon 1.6.15	Fri 29.12.17	1.450.700,00 eur	
121	3. Tesnitve bazena gonovodno od jezov NEK	Wed 1.5.13	Fri 2.5.14	3.170.914,00 eur	

III. GRAFIČNI PRIKAZ UREDITEV V SKLOPU IZGRADNJE AKUMULACIJSKEGA BAZENA HE BREŽICE IN POPLAVNO VARNOSTNIH UKREPOV V OBČINI KRŠKO









<ul style="list-style-type: none"> — MEJA DPN — OBČINSKA MEJA — VODNE POVRŠINE — TERNILNA ZAVESA — NADOMESTNI HABITATI IN MIRNA OBMOČJA — DOSTOPI DO VODE — LOKALNA NADVIŠANJA TERENA IN REKULTIVACIJA — VISOKOVODNI NASIPI IN RETENZIJE ZA PADAVINSKE VODE — VZDRŽEVALNE POTE — VEČNAMENSKE POTE — POLJSKE POTE — DOSTOP V ČASU GRADNJE - OBSTOJEČA POT — DOSTOP V ČASU GRADNJE - NOVA POT — OGRHOŽENI OBJEKTI ZARADI PODTALNICE — RUŠITVE 	<p>izdelovalca:</p> <p>SAVOPROJEKT <small>Projektno inženjersko podjetje, d.o.o.</small></p> <p>ACER <small>Projektne inženjerske in strojne službe, d.o.o.</small></p> <p>objekt: DRŽAVNI PROSTORSKI NAČRT ZA OBMOČJE HIDROELEKTRARNE BREŽICE</p> <table border="1"> <tr> <td>delovna skupina:</td> <td>1828</td> <td>SPREJET DOKUMENT</td> <td>ki. št.:</td> </tr> <tr> <td>odp. vodja izdelave naloge:</td> <td>mag. Jelka Hudoklin, u.d.l.kraj.arh.</td> <td>0650 KA</td> <td></td> </tr> <tr> <td>sodelavci:</td> <td>Damjana Pirč, u.d.l.kraj.arh.</td> <td>1562 KA</td> <td></td> </tr> <tr> <td></td> <td>Petra Žam, u.d.l.grad.</td> <td>G-3111</td> <td></td> </tr> <tr> <td>št. naloge:</td> <td>datum:</td> <td>MAJ 2012</td> <td>merilo: 1:5 000</td> </tr> <tr> <td></td> <td>07019-00</td> <td></td> <td></td> </tr> </table> <p>naslov karte: ZBIRNA SITUACIJA KOMUNALNIH VODOV IN NAPRAV TER GRAJENEGA JAVNEGA DOBRA - spodnji del</p>	delovna skupina:	1828	SPREJET DOKUMENT	ki. št.:	odp. vodja izdelave naloge:	mag. Jelka Hudoklin, u.d.l.kraj.arh.	0650 KA		sodelavci:	Damjana Pirč, u.d.l.kraj.arh.	1562 KA			Petra Žam, u.d.l.grad.	G-3111		št. naloge:	datum:	MAJ 2012	merilo: 1:5 000		07019-00		
delovna skupina:	1828	SPREJET DOKUMENT	ki. št.:																						
odp. vodja izdelave naloge:	mag. Jelka Hudoklin, u.d.l.kraj.arh.	0650 KA																							
sodelavci:	Damjana Pirč, u.d.l.kraj.arh.	1562 KA																							
	Petra Žam, u.d.l.grad.	G-3111																							
št. naloge:	datum:	MAJ 2012	merilo: 1:5 000																						
	07019-00																								