

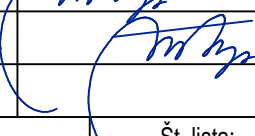


Predvidena gradnja se nahaja na območju še nepozidanega dela naselja Župeča vas, ki proti zahodu prehaja v naselje Cerklje ob Krki. Naselji v tem delu omejujeta na severu regionalna cesta R2 419/1206 Križaj-Čatež ob Savi, na jugu pa lokalna cesta LC 024691 Krška vas-Cerklje. Območje je ravninsko. Dostop do območja se zagotavlja preko rekonstruiranega obstoječega priključka na regionalno cesto. V neposredni bližini območja OPPN se nahaja vsa infrastruktura – vodovod in plinovod na samem območju OPPN, čez območje poteka zračni 20kV elektrovod, priklop na elektro in telekomunikacijsko omrežje je možen v neposredni bližini. Javnega kanalizacijskega omrežja ni. Območje OPPN sodi v hidrografska območja Krke, v območje, kjer se nahajajo podzemne vode Krškega polja in sodi v opozorilno erozijsko območje. Območje OPPN se nahaja znotraj območja varovanja kulturne dediščine - arheološko najdišče Cerklje ob Krki, EŠD 10562. Drugih varovanj ali ogroženih območij ni na območju OPPN.

vse k.o. Cerklje

Geodetski načrt: Geodetski biro, d.o.o., Trdinova 1, 8253 Brežice, št. 257-2015-3 z dne 08.09.2015

Izdelovalec OPPN:	 M MUNDUS, Mateja Sušin Brencce s.p. Prostorsko planiranje in arhitekturno načrtovanje Artiče 54 i, 8253 Artiče mob.št.: 041/386 572, e-mail:mateja.mundus@amis.net, www.mmundus.si			
Investitor:	Marjan Kus, Župeča vas 7c, 8263 Cerklje ob Krki			
Naziv OPPN:	OPPN za stanovanjsko gradnjo Župeča vas, del CEK-11			
Lokacija:	Občina Brežice - Mali vrh			
Odg. vodja izdelave:	Ime in priimek:	Ident. številka:	Podpis:	
	Mateja Sušin Brencce, univ.dipl,inž.arh.	ZAPS 0928 A		
Pooblaščen prost. načrt.:	Mateja Sušin Brencce, univ.dipl,inž.arh.	ZAPS 0928 A		
Sodelavec:	-			
Št. projekta:	Datum:	Faza:	Merilo:	Št. lista:
PA - 1608	December 2016	SPREJET OPPN	M 1:2000	2
Naslov risbe:	VPLIVI IN POVEZAVE			