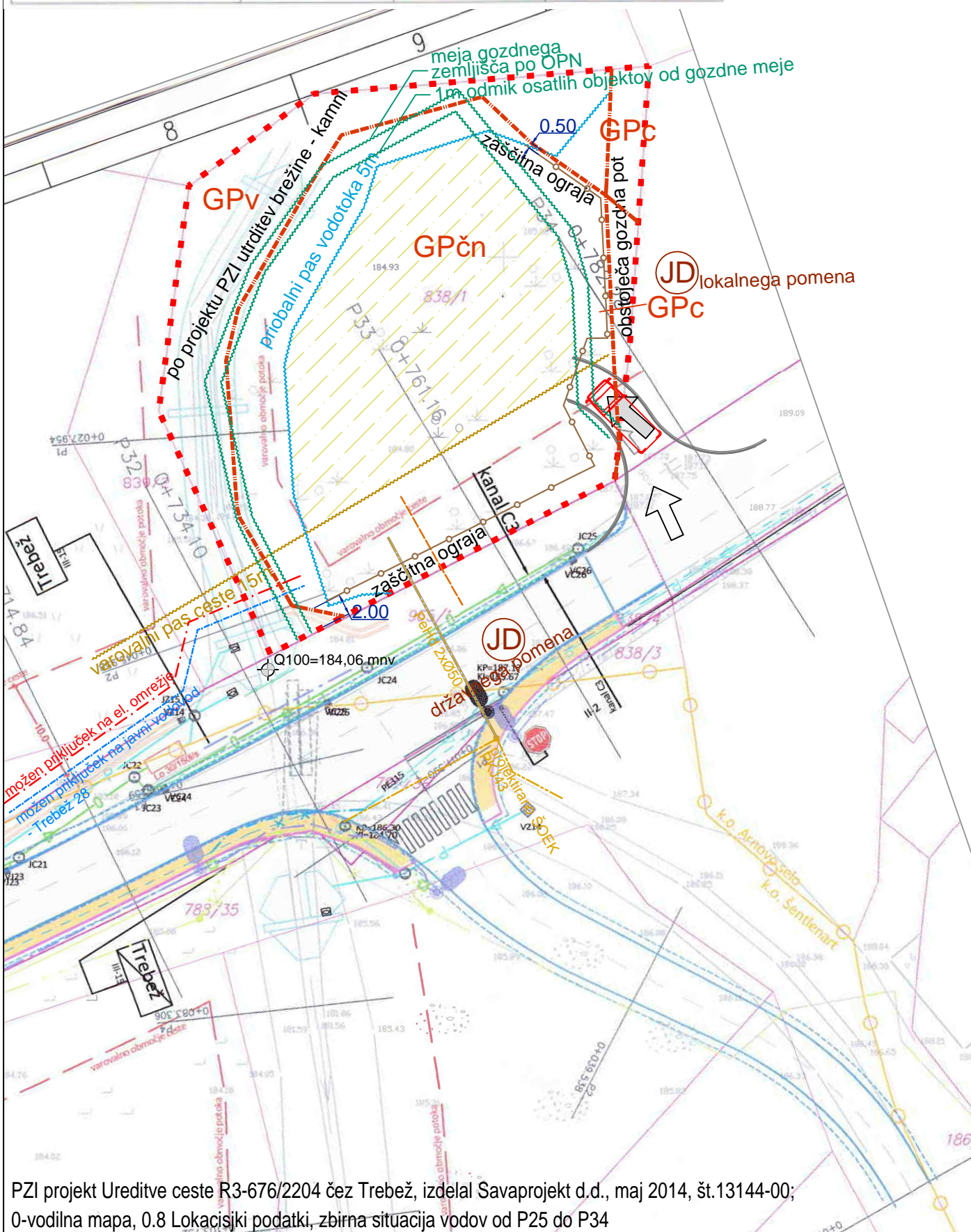
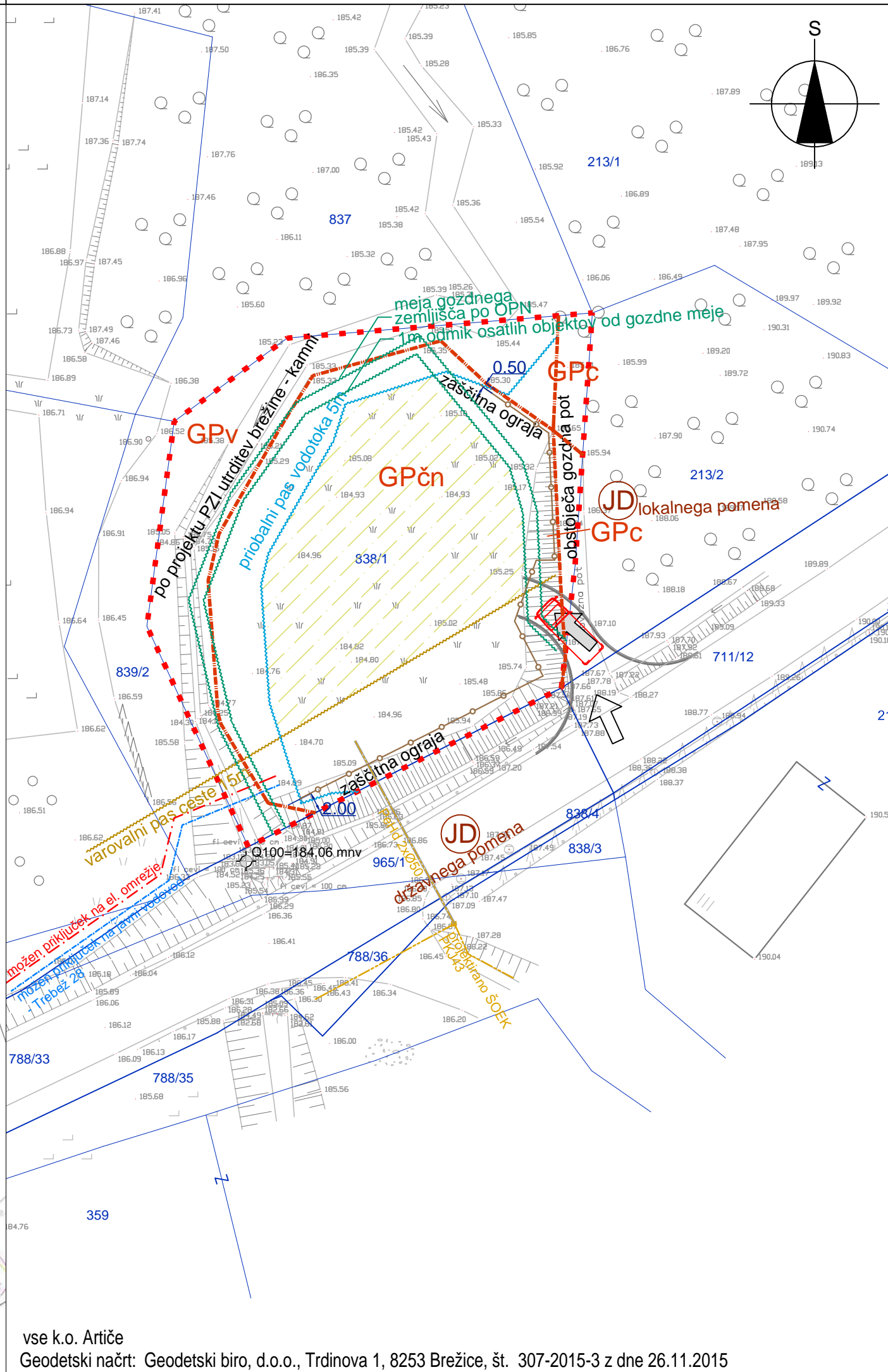



LEGENDA KOM. VODOV	OBSTOJEČE	PREDVIDENO	UKINITEV
ONES. MET.KANALIZACIJA			
METEORNA KANALIZACIJA			
NN omrežje			
JAVNA RAZSVETLIJAVA			
TK OMREŽJE			
VODOVOD			



PZI projekt Ureditve ceste R3-676/2204 čez Trebež, izdelal Savaprojekt d.d., maj 2014, št.13144-00;
0-vodilna mapa, 0.8 Lokacijski podatki, zbirna situacija vodov od P25 do P34



vse k.o. Artiče
Geodetski načrt: Geodetski biro, d.o.o., Trdinova 1, 8253 Brežice, št. 307-2015-3 z dne 26.11.2015



Izdelovalec OPPN:	M MUNDUS, Mateja Sušin Brencé s.p. Prostorsko planiranje in arhitekturno načrtovanje Artiče 54 i, 8253 Artiče mob.št.: 041/ 386 572, e-mail:mateja.mundus@amis.net, www.mmundus.si			
Investitor:	Občina Brežice, Cesta prvih borcev 18, 8250 Brežice			
Naziv OPPN:	OPPN za čistilno napravo Artiče			
Lokacija:	Občina Brežice - Artiče			
Odg. vodja izdelave:	Ime in priimek:	Ident. številka:	Podpis:	
Pooblaščen prost. načrt.:	Mateja Sušin Brencé, univ.dipl.inž.arh.	ZAPS 0928 A		
Sodelavec:	Mateja Sušin Brencé, univ.dipl.inž.arh.	ZAPS 0928 A		
Št. projekta:	Datum:	Faza:	Merilo:	Št. lista:
PA - 1531	November 2016	SPREJET OPPN	M 1:500	5
Naslov risbe:	Prikaz ureditev poteka omrežij in priključevanja objektov na gospodarsko javno infrastrukturo in javno dobro			INFRASTRUKTURA