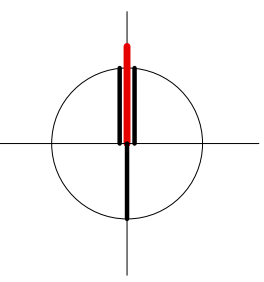


OBČINSKI PODROBNI PROSTORSKI NAČRT ZA OBJEKT VINOGRADNIŠKA VILA STARA VAS, Ap 1376



>> GEODETSKI BIRO <<
 PODJETJE ZA GEODETSKE
 STORITVE, d.o.o.
 Trdinova ulica 1, 8250 BREŽICE

Naročnik: Grgij Gaj
 Stara vas–Bizeljsko 79b
 8259 Bizeljsko

Delovišče: K.o. Stara vas, parc. št.: 1153/4,
 1154

Koordinatni sistem: D96/TM

GEODETSKI NAČRT

Merilo = 1: 500/2880

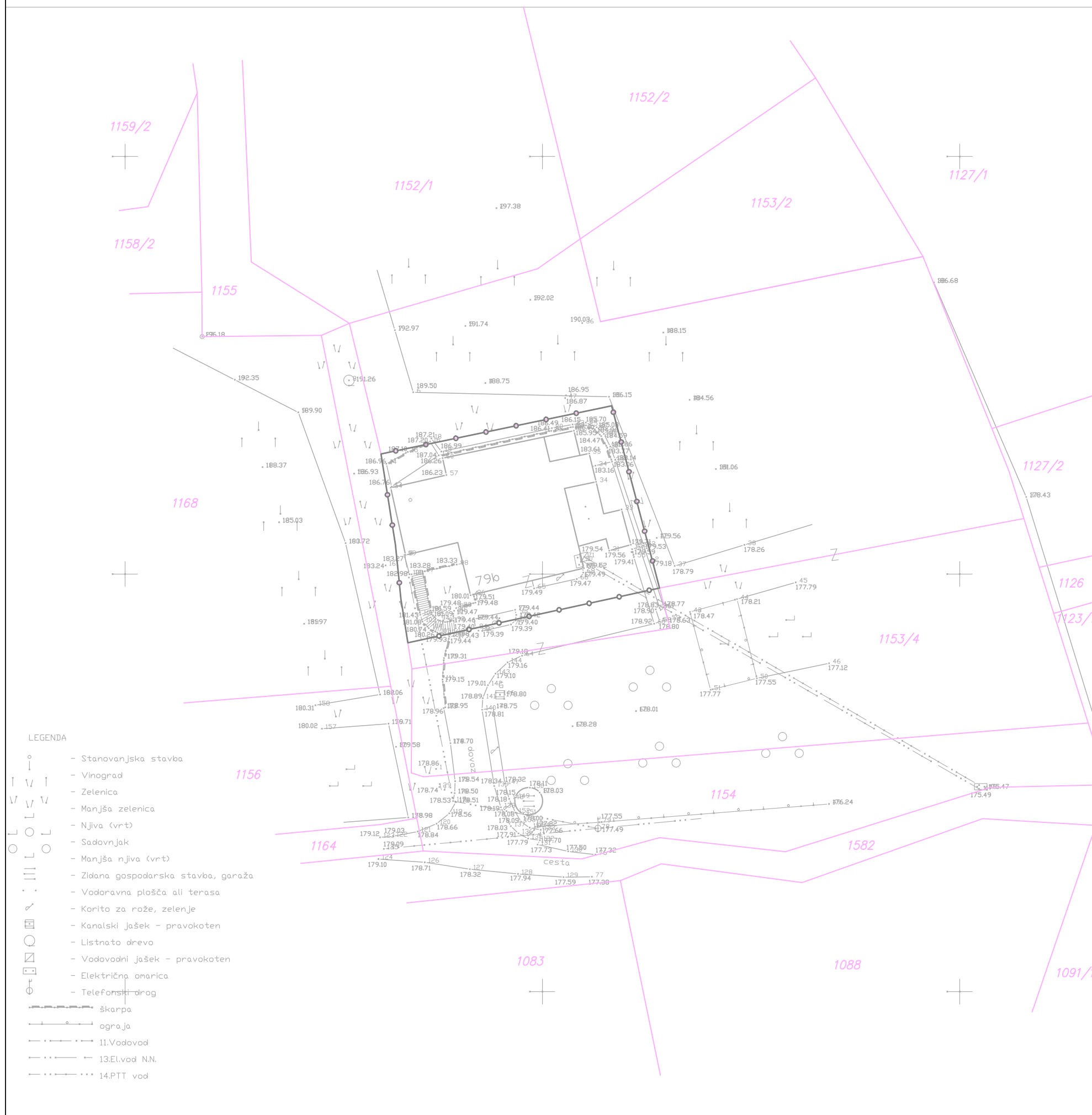
kote: absolutne

Odgovorni geodet:
 Stanislav Barkovič, inž. geod.

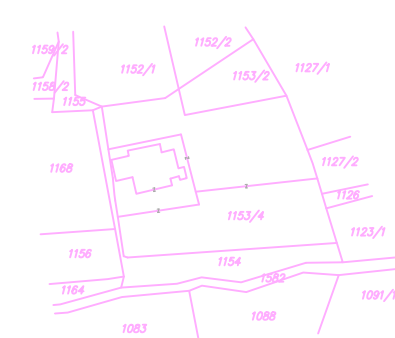
št.: Geodetski biro d.o.o., 347–2014/3
 datum: 07.08.2014

LEGENDA:

- MEJA OPPN
- OBSTOJEČA PARCELNA MEJA



- LEGENDA
- Stanovanjska stavba
 - Vinograd
 - Zelenica
 - Manjša zelenica
 - Njiva (vrt)
 - Sadovnjak
 - Manjša njiva (vrt)
 - Zidana gospodarska stavba, garaža
 - Vodovodna plošča ali terasa
 - Karito za rože, zelenje
 - Kanalski jašek - pravokoten
 - Listnato drevo
 - Vodovodni jašek - pravokoten
 - Električna omara
 - Telefonski drog
 - Škarpa
 - ograja
 - 11.Vodovod
 - 13.El.vod N.N.
 - 14.PTT vod



Parc. št.: 1153/4 njiva r6 1594 m²
 vinograd r4 1747 m²
 dvorišče 439 m²
 ZPS 330 m²
 1154 njiva r5 874 m²

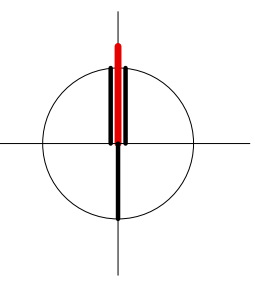
Meja ni urejena.
 DKN je vrisan informativno.
 Komunalne vode je stranka pokazala sama.

| | | | | |
|-------------------|--|----------------------|--|--|
| Projektant | Urejanje prostora, arhitektura Ivanka Kraljič s.p. Kovinarska 9, 8270 Krško | | | tel.: 05 99 28 156 gsm: 031 27 27 62 e-mail: ivanka.kraljic@siol.net |
| Investitor | GRGIJ DANICA, Stara vas 79b, 8259 Bizeljsko | | | |
| Objekt | OBČINSKI PODROBNI PROSTORSKI NAČRT ZA OBJEKT VINOGRADNIŠKA VILA STARA VAS, Ap 1376 | | | |
| Vrsta prost. akta | OPPN | Odg. prost. načrtov. | IVANKA KRALJIČ univ.dipl.inž.arh.spec.urb. ZAPS 0916 A | |
| Faza | SPREJET DOKUMENT | Odg. vodja | IVANKA KRALJIČ univ.dipl.inž.arh.spec.urb. ZAPS 0916 A | |
| Št. projekta | OPPN-01/18 | Sodelavec | TADEJ BAJDA univ.dipl.inž.arh. | |
| | | Datum | MAREC 2019 | Št./List 3 |

GEODETSKI NAČRT Z MEJO OBMOČJA UREJANJA

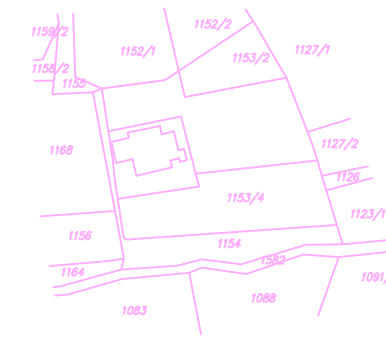
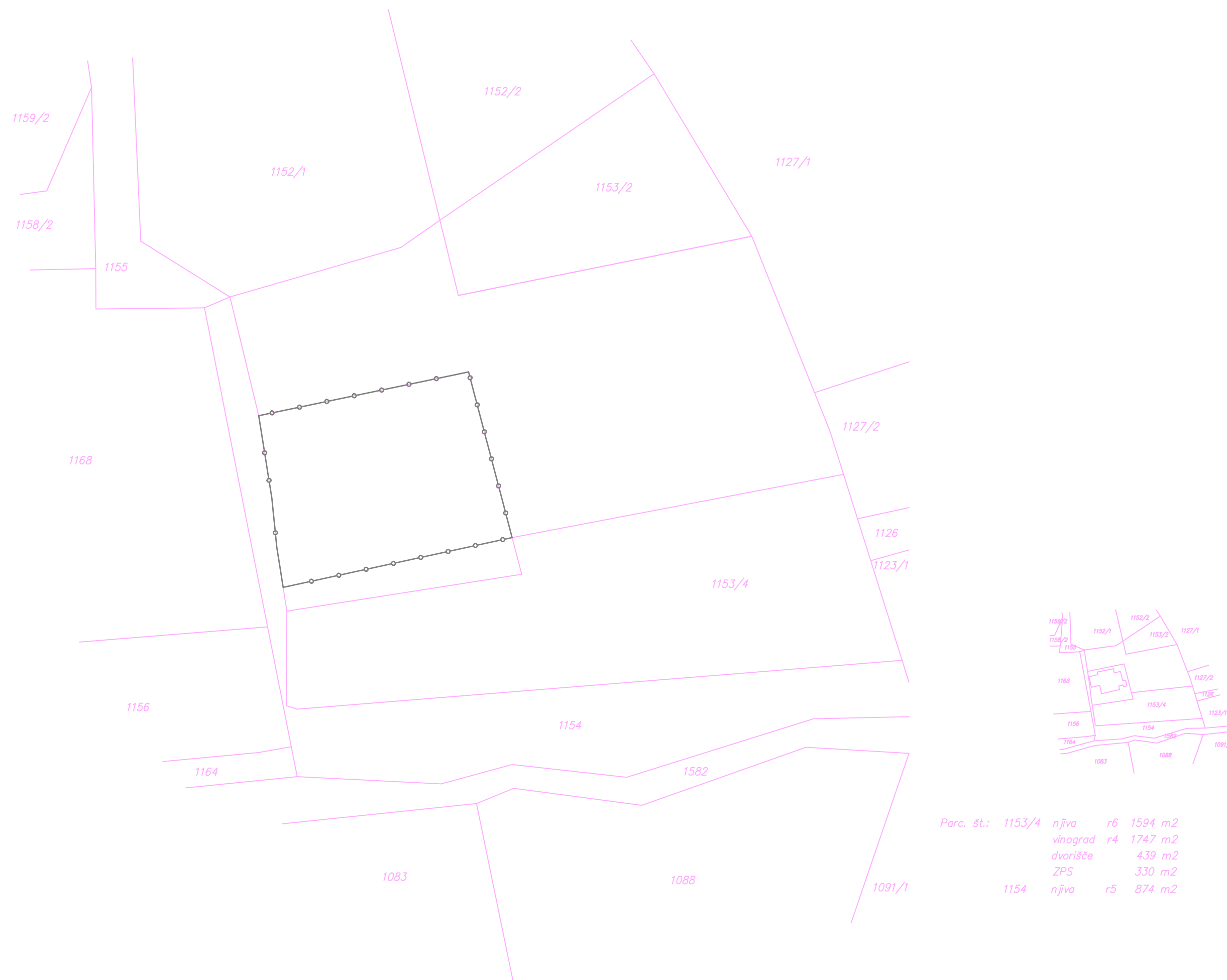
M 1:500

OBČINSKI PODROBNI PROSTORSKI NAČRT ZA OBJEKT VINOGRADNIŠKA VILA STARA VAS, Ap 1376



LEGENDA:

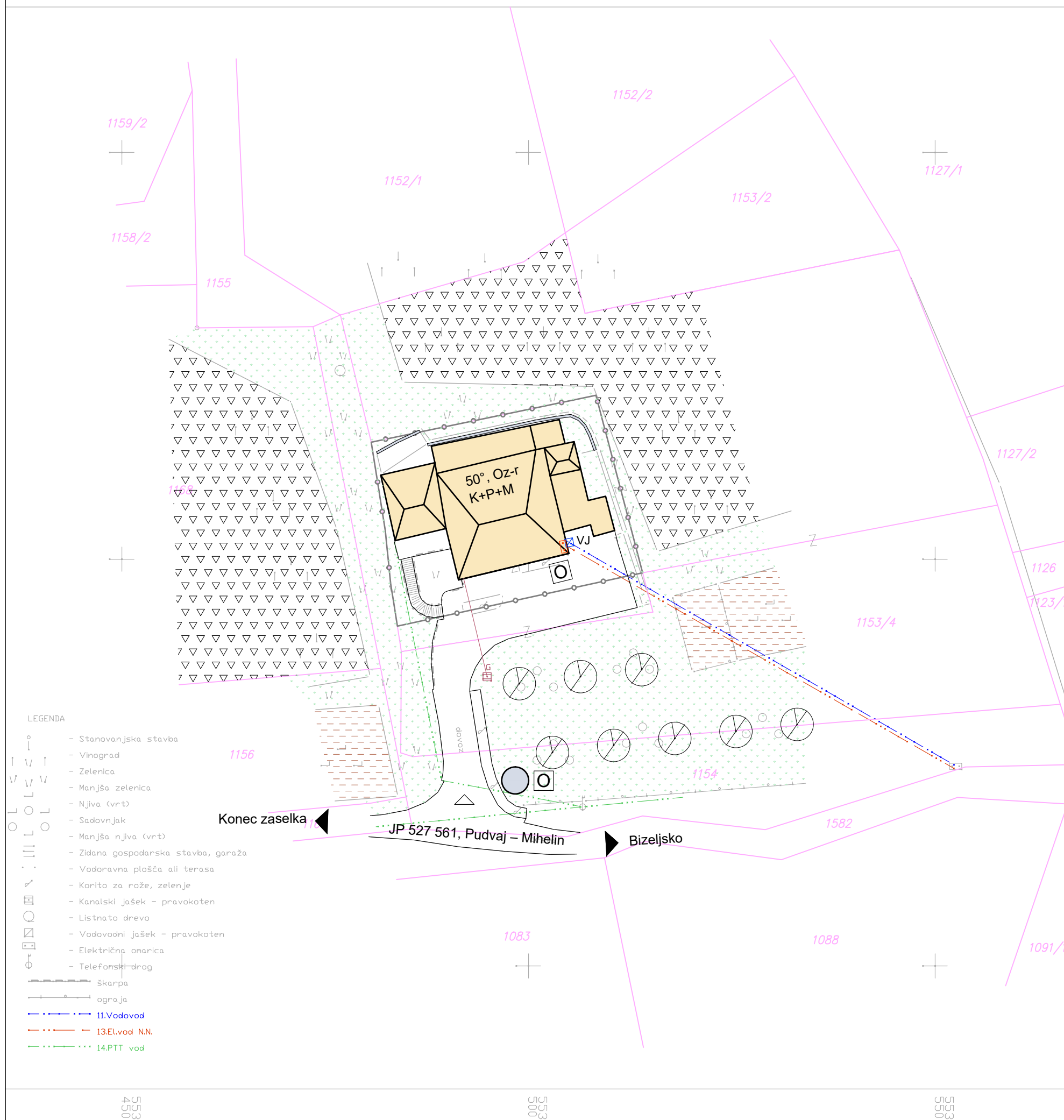
- MEJA OPPN
- OBSTOJEČA PARCELNA MEJA



| | | | | |
|-------------------|--|----------------------|--|--|
| Projektant | Urejanje prostora, arhitektura Ivanka Kraljič s.p. Kovinarska 9, 8270 Krško | | | tel.: 05 99 28 156 gsm: 031 27 27 62 e-mail: ivanka.kraljic@siol.net |
| Investitor | GRGIJ DANICA, Stara vas 79b, 8259 Bizeljsko | | | |
| Objekt | OBČINSKI PODROBNI PROSTORSKI NAČRT ZA OBJEKT VINOGRADNIŠKA VILA STARA VAS, Ap 1376 | | | |
| Vrsta prost. akta | OPPN | Odg. prost. načrtov. | IVANKA KRALJIČ univ.dipl.inž.arh.spec.urb. ZAPS 0916 A | |
| Faza | SPREJET DOKUMENT | Odg. vodja | IVANKA KRALJIČ univ.dipl.inž.arh.spec.urb. ZAPS 0916 A | |
| Št. projekta | OPPN-01/18 | Sodelavec | TADEJ BAJDA univ.dipl.inž.arh. | |
| | | Datum | MAREC 2019 | Št./List 4 |

KATASTRSKI NAČRT Z MEJO OBMOČJA UREJANJA

M 1:500




>> GEODETSKI BIRO <<
 PODJETJE ZA GEODETSKE
 STORITVE, d.o.o.
 Trdinova ulica 1, 8250 BREŽICE

Naročnik: Grgij Gaj
 Stara vas–Bizeljsko 79b
 8259 Bizeljsko

Delovišče: K.o. Stara vas, parc. št.: 1153/4,
 1154

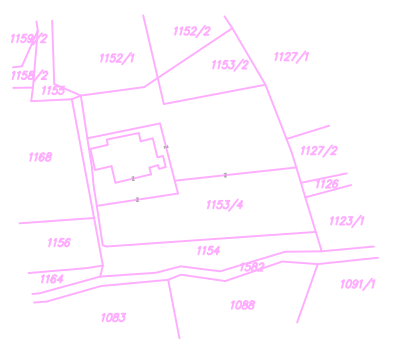
Koordinatni sistem: D96/TM

GEODETSKI NAČRT

Merilo = 1: 500/2880
 kote: absolutne

Odgovorni geodet:
 Stanislav Barkovič, inž. geod.

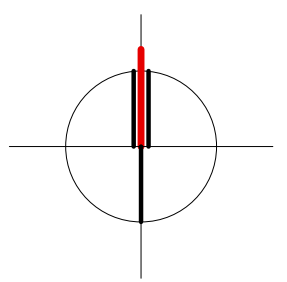
št. Geodetski biro d.o.o., 347-2014/3
 datum: 07.08.2014



Parc. št.: 1153/4 njiva r6 1594 m2
 vinograd r4 1747 m2
 dvorišče 439 m2
 ZPS 330 m2
 1154 njiva r5 874 m2

Meja ni urejena.
 DKN je vrisan informativno.
 Komunalne vode je stranka pokazala sama.

OBČINSKI PODROBNI PROSTORSKI NAČRT ZA OBJEKT VINOGRADNIŠKA VILA STARA VAS, Ap 1376



LEGENDA:

- | | | | |
|--|-------------------------|--|------------------------------|
| | MEJA OPPN | | PTT VOD |
| | OBSTOJEČA PARCELNA MEJA | | VODOVOD |
| | STANOVANJSKA HIŠA | | VODOMERNI JAŠEK |
| | SENČNICA | | ELEKTRIČNI VOD, NN |
| | PODPORNİ ZID | | OBSTOJEČA ELEKTRIČNA OMARICA |
| | TRAVNIK | | GREZNICA |
| | NJIVA | | KLET, PRITLIČJE, MANSARDA |
| | VINOGRAD | | NAKLON STREŠINE |
| | SADOVNJAK | | OPEČNI ZAREZNIK – RDEČ |
| | | | DOSTOP NA PARCELO |
| | | | OPEČNA KONSTRUKCIJA |

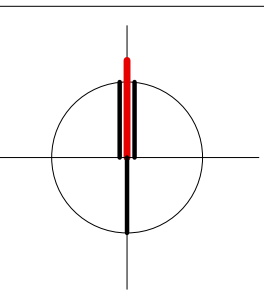
- LEGENDA
- Stanovanjska stavba
 - Vinograd
 - Zelenica
 - Manjša zelenica
 - Njiva (vrt)
 - Sadovnjak
 - Manjša njiva (vrt)
 - Zidana gospodarska stavba, garaža
 - Vodovodna plošča ali terasa
 - Korito za rože, zelenje
 - Kanalski jašek - pravokoten
 - Listnato drevo
 - Vodovodni jašek - pravokoten
 - Električna omarica
 - Telefonski drog
 - Škarpa
 - ograja
 - 11.Vodovod
 - 13.El.vod NN
 - 14.PTT vod

| | | | | |
|-------------------|---|----------------------|--|--|
| Projektant |  Urejanje prostora, arhitektura Ivanka Kraljič s.p. Kovinarska 9, 8270 Krško | | | tel.: 05 99 28 156 gsm: 031 27 27 62 e-mail: ivanka.kraljic@siol.net |
| Investitor | GRGIJ DANICA, Stara vas 79b, 8259 Bizeljsko | | | |
| Objekt | OBČINSKI PODROBNI PROSTORSKI NAČRT ZA OBJEKT VINOGRADNIŠKA VILA STARA VAS, Ap 1376 | | | |
| Vrsta prost. akta | OPPN | Odg. prost. načrtov. | IVANKA KRALJIČ univ.dipl.inž.arh.spec.urb. ZAPS 0916 A | |
| Faza | SPREJET DOKUMENT | Odg. vodja | IVANKA KRALJIČ univ.dipl.inž.arh.spec.urb. ZAPS 0916 A | |
| Št. projekta | OPPN-01/18 | Sodelavec | TADEJ BAJDA univ.dipl.inž.arh. | |
| | | Datum | MAREC 2019 | Št./List 5 |

SITUACIJA OBSTOJEČEGA STANJA

M 1:500

OBČINSKI PODROBNI PROSTORSKI NAČRT ZA OBJEKT VINOGRADNIŠKA VILA STARA VAS, Ap 1376



Naročnik: Grgij Gaj
Stara vas-Bizeljsko 79b
8259 Bizeljsko

Delovišče: K.o. Stara vas, parc. št.: 1153/4,
1154

Koordinatni sistem: D96/TM

GEODETSKI NAČRT

Merilo = 1: 500/2880

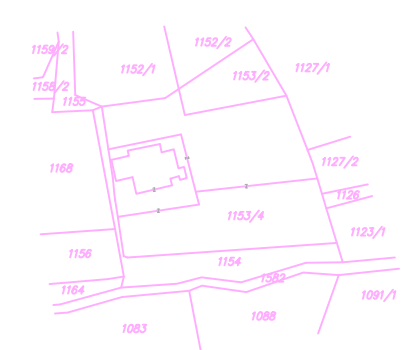
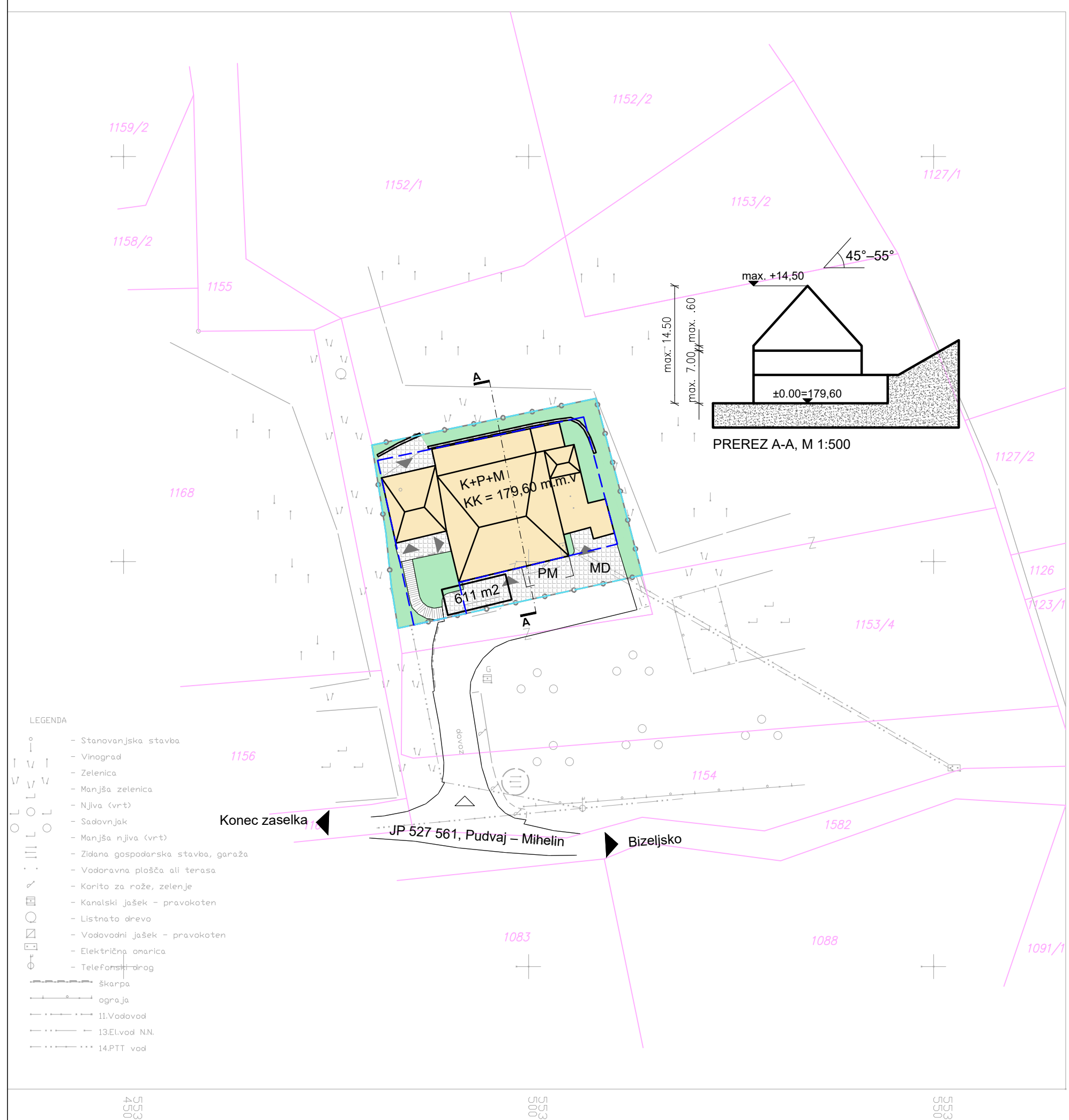
kote: absolutne

Odgovorni geodet:
Stanislav Barkovič, inž. geod.

št. Geodetski biro d.o.o., 347-2014/3
datum: 07.08.2014

LEGENDA:

- MEJA OPPN
- OBSTOJEČA PARCELNA MEJA
- STANOVANJSKA HIŠA
- PODPORNİ ZID
- PREDVIDENA PARCELNA MEJA
- GRADBENA MEJA
- K+P+M KLET, PRITLIČJE, MANSARDA
- KK=179,60 KOTA KLETI
- 611 m² POVRŠINA GRADBENE PARCELE
- DOSTOP NA PARCELO
- VSTOP V HIŠO
- MD MANIPULATIVNO DVORIŠČE
- PM PARKIRNO MESTO
- TRAVNIK
- PEŠ POVRŠINE



Parc. št.: 1153/4 njiva r6 1594 m²
vinograd r4 1747 m²
dvorišče 439 m²
ZPS 330 m²
1154 njiva r5 874 m²

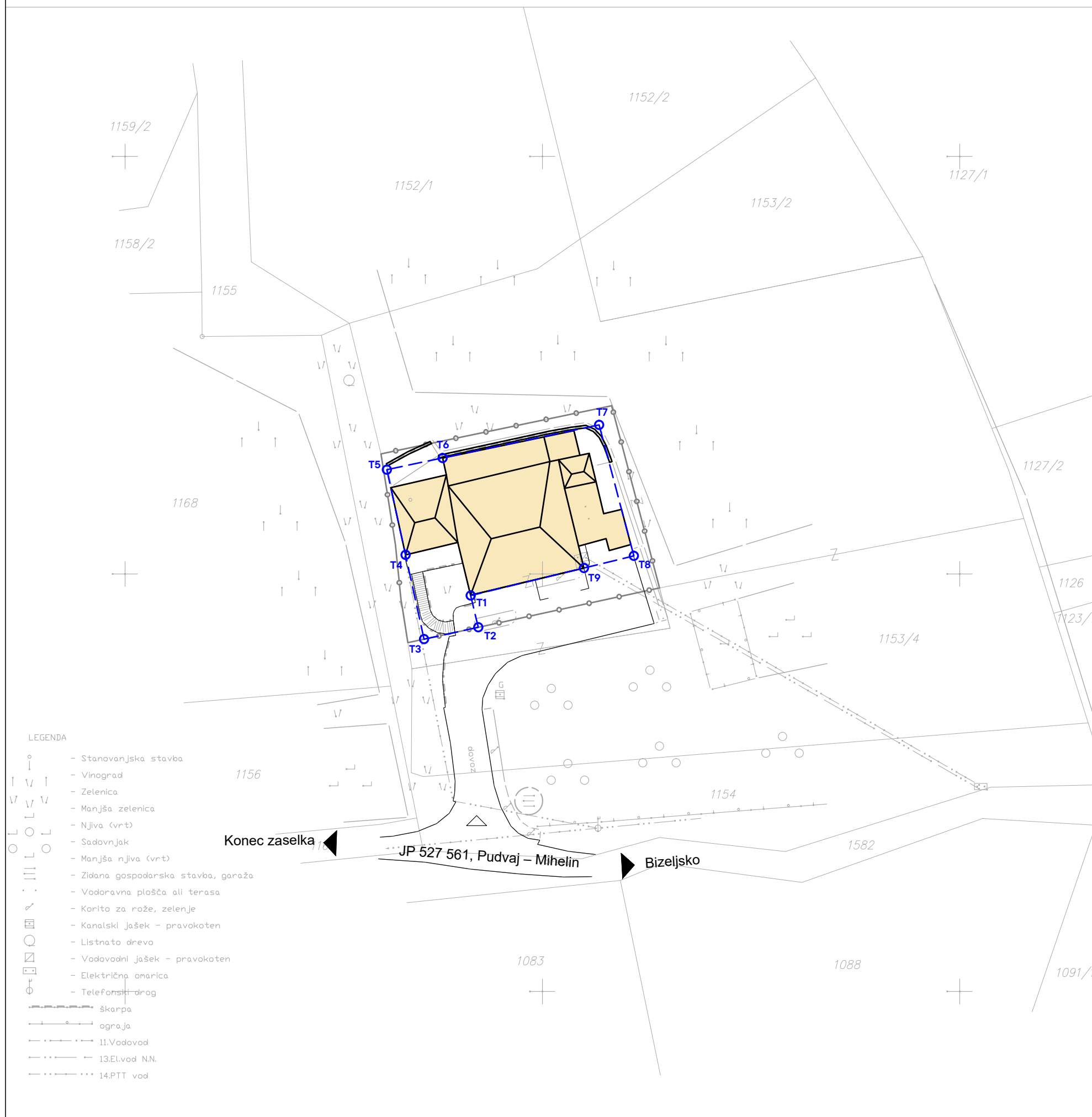
Meja ni urejena.
DKN je vrisan informativno.
Komunalne vode je stranka pokazala sama.

- ### LEGENDA:
- Stanovanjska stavba
 - Vinograd
 - Zelenica
 - Manjša zelenica
 - Njiva (vrt)
 - Sadovnjak
 - Manjša njiva (vrt)
 - Zidana gospodarska stavba, garaža
 - Vodovodna plošča ali terasa
 - Karito za rože, zelenje
 - Kanalski jašek - pravokoten
 - Listnato drevo
 - Vodovodni jašek - pravokoten
 - Električna omara
 - Telefonski drog
 - Škarpa
 - ograja
 - 11.Vodovod
 - 13.El.vod NN.
 - 14.PTT vod

| | | | | |
|-------------------|--|----------------------|--|--|
| Projektant | Urejanje prostora, arhitektura Ivanka Kraljič s.p. Kovinarska 9, 8270 Krško | | | tel.: 05 99 28 156 gsm: 031 27 27 62 e-mail: ivanka.kraljic@siol.net |
| Investitor | GRGIJ DANICA, Stara vas 79b, 8259 Bizeljsko | | | |
| Objekt | OBČINSKI PODROBNI PROSTORSKI NAČRT ZA OBJEKT VINOGRADNIŠKA VILA STARA VAS, Ap 1376 | | | |
| Vrsta prost. akta | OPPN | Odg. prost. načrtov. | IVANKA KRALJIČ univ.dipl.inž.arh.spec.urb. ZAPS 0916 A | |
| Faza | SPREJET DOKUMENT | Odg. vodja | IVANKA KRALJIČ univ.dipl.inž.arh.spec.urb. ZAPS 0916 A | |
| Št. projekta | OPPN-01/18 | Sodelavec | TADEJ BAJDA univ.dipl.inž.arh. | |
| | | Datum | MAREC 2019 | Št./List 6 |

ZAZIDALNA SITUACIJA IN PREREZ A-A

M 1:500



- LEGENDA
- Stanovanjska stavba
 - Vinograd
 - Zelenica
 - Manjša zelenica
 - Njiva (vrt)
 - Sadovnjak
 - Manjša njiva (vrt)
 - Zidana gospodarska stavba, garaža
 - Vodovodna plošča ali terasa
 - Korito za rože, zelenje
 - Kanalski jašek - pravokoten
 - Listnato drevo
 - Vodovodni jašek - pravokoten
 - Električna omara
 - Telefonski drog
 - škarpa
 - ograja
 - 11.Vodovod
 - 13.El.vod NN.
 - 14.PTT vod


>> GEODETSKI BIRO <<
 PODJETJE ZA GEODETSKE
 STORITVE, d.o.o.
 Trdinova ulica 1, 8250 BREŽICE

Naročnik: Grgij Gaj
 Stara vas-Bizeljsko 79b
 8259 Bizeljsko

Delovišče: K.o.Stara vas, parc. št.: 1153/4, 1154
 Koordinatni sistem: D96/TM

GEODETSKI NAČRT

Merilo = 1: 500/2880
 kote: absolutne

Odgovorni geodet:
 Stanislav Barkovič, inž. geod.

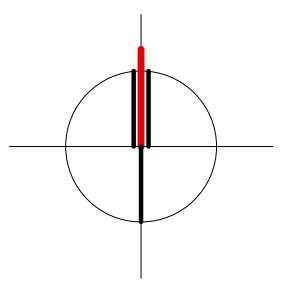
št.: Geodetski biro d.o.o., 347-2014/3
 datum: 07.08.2014



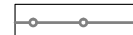





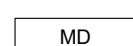

Parc. št.: 1153/4 njiva r6 1594 m²
 vinograd r4 1747 m²
 dvorišče 439 m²
 ZPS 330 m²
 1154 njiva r5 874 m²

Meja ni urejena.
 DKN je vrisan informativno.
 Komunalne vode je stranka pokazala sama.

OBČINSKI PODROBNI PROSTORSKI NAČRT ZA OBJEKT VINOGRADNIŠKA VILA STARA VAS, Ap 1376



LEGENDA:

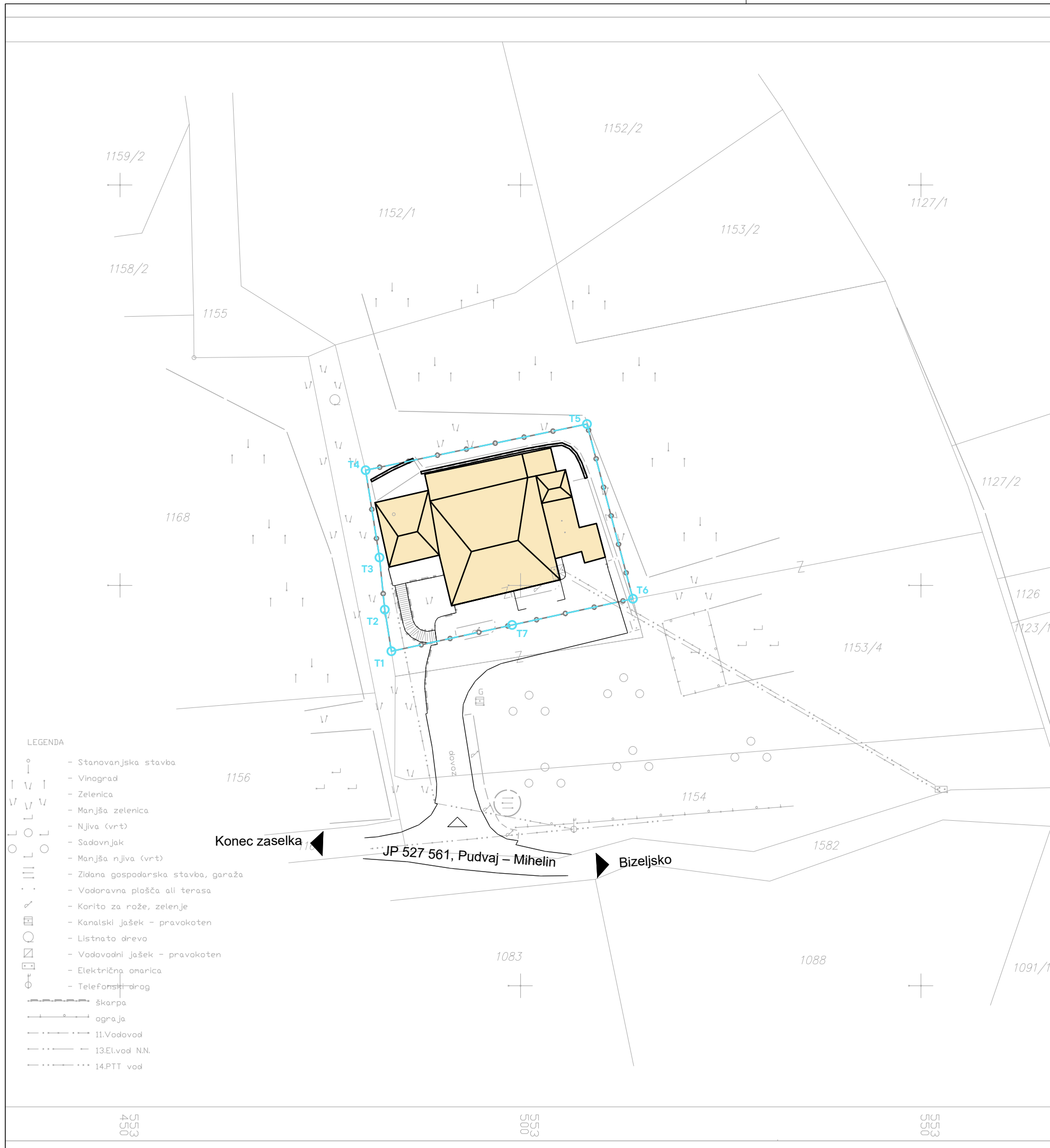
-  MEJA OPPN
-  OBSTOJEČA PARCELNA MEJA
-  GRADBENA MEJA
-  STANOVANJSKA HIŠA
-  PODPORNİ ZID
-  DOSTOP NA PARCELO
-  MD MALIPULATIVNO DVORIŠČE
-  TOČKE ZA ZAKOLIČBO

| ZAKOLIČBENE TOČKE | | |
|-------------------|-------------|------------|
| TOČKA | X | Y |
| T01 | 553491.3900 | 94647.4600 |
| T02 | 553492.3108 | 94643.6129 |
| T03 | 553485.8163 | 94642.1867 |
| T04 | 553483.6000 | 94652.2800 |
| T05 | 553481.3577 | 94662.4907 |
| T06 | 553488.0400 | 94663.8791 |
| T07 | 553506.7913 | 94667.8569 |
| T08 | 553510.9533 | 94652.1639 |
| T09 | 553504.9700 | 94650.7100 |

| | | | | |
|-------------------|---|----------------------|--|--|
| Projektant |  Urejanje prostora, arhitektura Ivanka Kraljič s.p. Kovinarska 9, 8270 Krško | | | tel.: 05 99 28 156 gsm: 031 27 27 62 e-mail: ivanka.kraljic@siol.net |
| Investitor | GRGIJ DANICA, Stara vas 79b, 8259 Bizeljsko | | | |
| Objekt | OBČINSKI PODROBNI PROSTORSKI NAČRT ZA OBJEKT VINOGRADNIŠKA VILA STARA VAS, Ap 1376 | | | |
| Vrsta prost. akta | OPPN | Odg. prost. načrtov. | IVANKA KRALJIČ univ.dipl.inž.arh.spec.urb. ZAPS 0916 A | |
| Faza | SPREJET DOKUMENT | Odg. vodja | IVANKA KRALJIČ univ.dipl.inž.arh.spec.urb. ZAPS 0916 A | |
| Št. projekta | OPPN-01/18 | Sodelavec | TADEJ BAJDA univ.dipl.inž.arh. | |
| | | Datum | MAREC 2019 | Št./List |

PRIKAZ REGULACIJSKIH ELEMENTOV Z ZAKOLIČBO

M 1:500




>> GEODETSKI BIRO <<
 PODJETJE ZA GEODETSKE
 STORITVE, d.o.o.
 Trdinova ulica 1, 8250 BREŽICE

Naročnik: Grgij Gaj
 Stara vas–Bizeljsko 79b
 8259 Bizeljsko

Delovišče: K.o. Stara vas, parc. št.: 1153/4,
 1154
 Koordinatni sistem: D96/TM

GEODETSKI NAČRT

Merilo = 1: 500/2880
 kote: absolutne

Odgovorni geodet:
 Stanislav Barkovič, inž. geod.

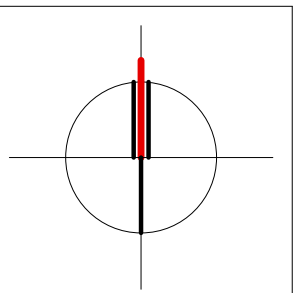
št.: Geodetski biro d.o.o., 347-2014/3
 datum: 07.08.2014



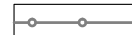



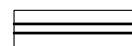
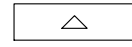
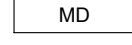

Parc. št.: 1153/4 njiva r6 1594 m²
 vinograd r4 1747 m²
 dvorišče 439 m²
 ZPS 330 m²
 1154 njiva r5 874 m²

Meja ni urejena.
 DKN je vrisan informativno.
 Komunalne vode je stranka pokazala sama.


OBČINSKI PODROBNI PROSTORSKI NAČRT ZA OBJEKT VINOGRADNIŠKA VILA STARA VAS, Ap 1376



LEGENDA:

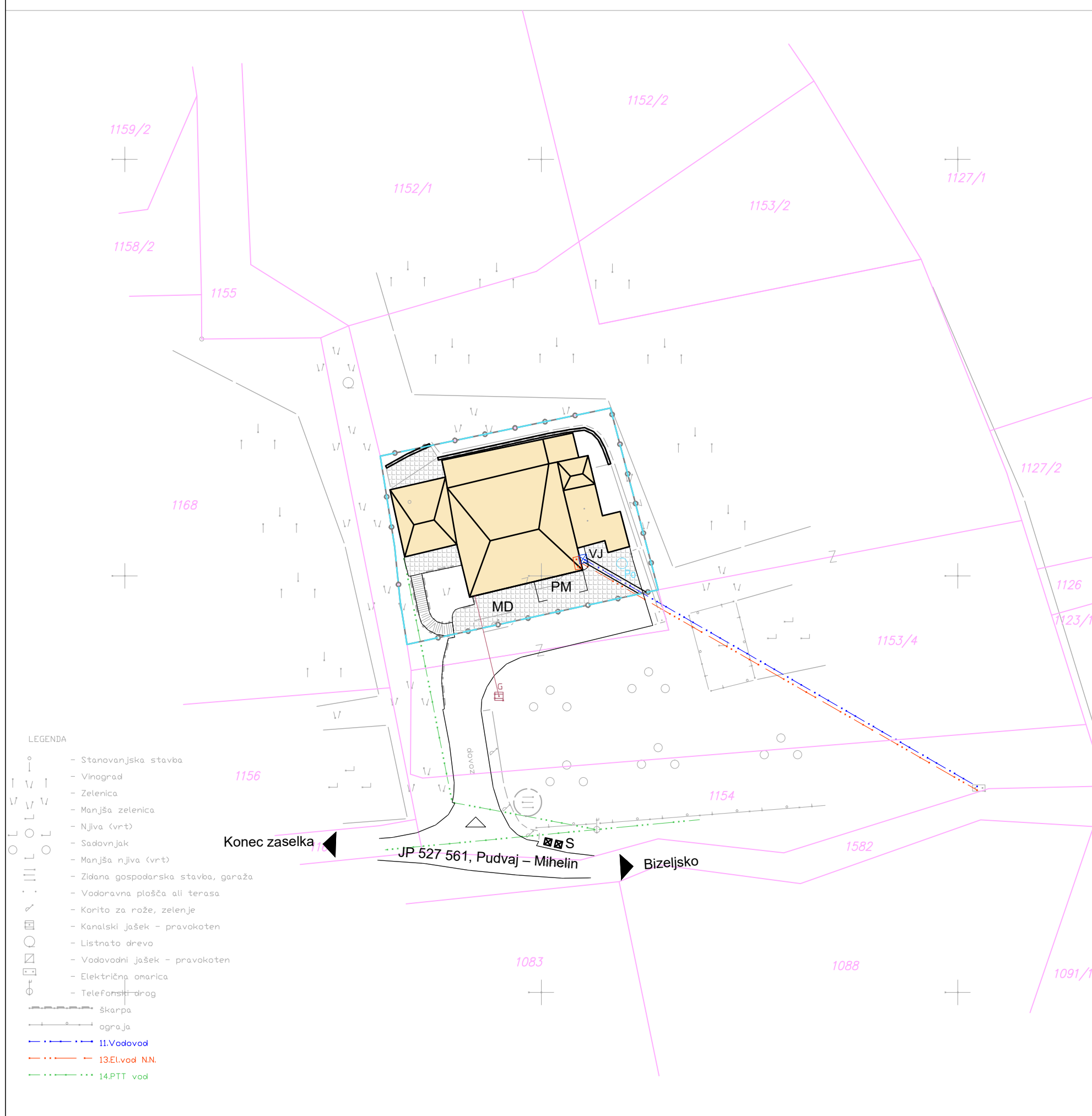
-  MEJA OPPN
-  OBSTOJEČA PARCELNA MEJA
-  PREDVIDENA PARCELNA MEJA
-  STANOVANJSKA HIŠA
-  PODPORNİ ZID
-  DOSTOP NA PARCELO
-  MD MALIPULATIVNO DVORIŠČE
-  TOČKE ZA ZAKOLIČBO

| ZAKOLIČBENE TOČKE | | |
|-------------------|-------------|------------|
| TOČKA | X | Y |
| T01 | 553483.8699 | 94641.7713 |
| T02 | 553483.0500 | 94646.9700 |
| T03 | 553482.3900 | 94653.4800 |
| T04 | 553480.6600 | 94664.3800 |
| T05 | 553508.2900 | 94670.1500 |
| T06 | 553514.0300 | 94648.3300 |

| | | | | | |
|-------------------|---|----------------------|--|---|--|
| Projektant |  | | | Urejanje prostora, arhitektura Ivanka Kraljič s.p. Kovinarska 9, 8270 Krško | tel.: 05 99 28 156 gsm: 031 27 27 62 e-mail: ivanka.kraljic@siol.net |
| Investitor | GRGIJ DANICA, Stara vas 79b, 8259 Bizeljsko | | | | |
| Objekt | OBČINSKI PODROBNI PROSTORSKI NAČRT ZA OBJEKT VINOGRADNIŠKA VILA STARA VAS, Ap 1376 | | | | |
| Vrsta prost. akta | OPPN | Odg. prost. načrtov. | IVANKA KRALJIČ univ.dipl.inž.arh.spec.urb. ZAPS 0916 A | | |
| Faza | SPREJET DOKUMENT | Odg. vodja | IVANKA KRALJIČ univ.dipl.inž.arh.spec.urb. ZAPS 0916 A | | |
| Št. projekta | OPPN-01/18 | Sodelavec | TADEJ BAJDA univ.dipl.inž.arh. | | |
| | | Datum | MAREC 2019 | Št./List | 8 |

NAČRT PARCELE Z ZAKOLIČBO

M 1:500



- LEGENDA
- Stanovanjska stavba
 - Vinograd
 - Zelenica
 - Manjša zelenica
 - Njiva (vrt)
 - Sadovnjak
 - Manjša njiva (vrt)
 - Zidana gospodarska stavba, garaža
 - Vodoravna plošča ali terasa
 - Korito za rože, zelenje
 - Kanalski jašek - pravokoten
 - Listnato drevo
 - Vodovodni jašek - pravokoten
 - Električna omarica
 - Telefonski drog
 - škarpa
 - ograja
 - 11.Vodovod
 - 13.El.vod NN
 - 14.PTT vod


>> GEODETSKI BIRO <<
 PODJETJE ZA GEODETSKE
 STORITVE, d.o.o.
 Trdinova ulica 1, 8250 BREŽICE

Naročnik: Grgij Gaj
 Stara vas-Bizeljsko 79b
 8259 Bizeljsko

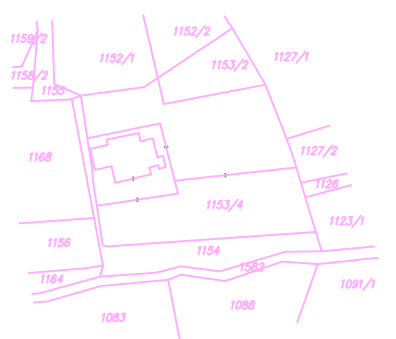
Delovišče: K.o. Stara vas, parc. št.: 1153/4, 1154
 Koordinatni sistem: D96/TM

GEODETSKI NAČRT

Merilo = 1: 500/2880
 kote: absolutne

Odgovorni geodet:
 Stanislav Barkovič, inž. geod.

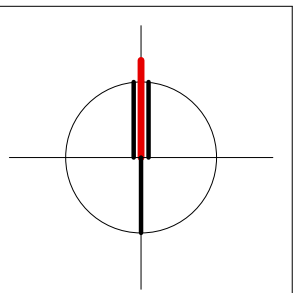
št. Geodetski biro d.o.o., 347-2014/3
 datum: 07.08.2014



Parc. št.: 1153/4 njiva r6 1594 m2
 vinograd r4 1747 m2
 dvorišče 439 m2
 ZPS 330 m2
 1154 njiva r5 874 m2

Meja ni urejena.
 DKN je vrisan informativno.
 Komunalne vode je stranka pokazala sama.

OBČINSKI PODROBNI PROSTORSKI NAČRT ZA OBJEKT VINOGRADNIŠKA VILA STARA VAS, Ap 1376



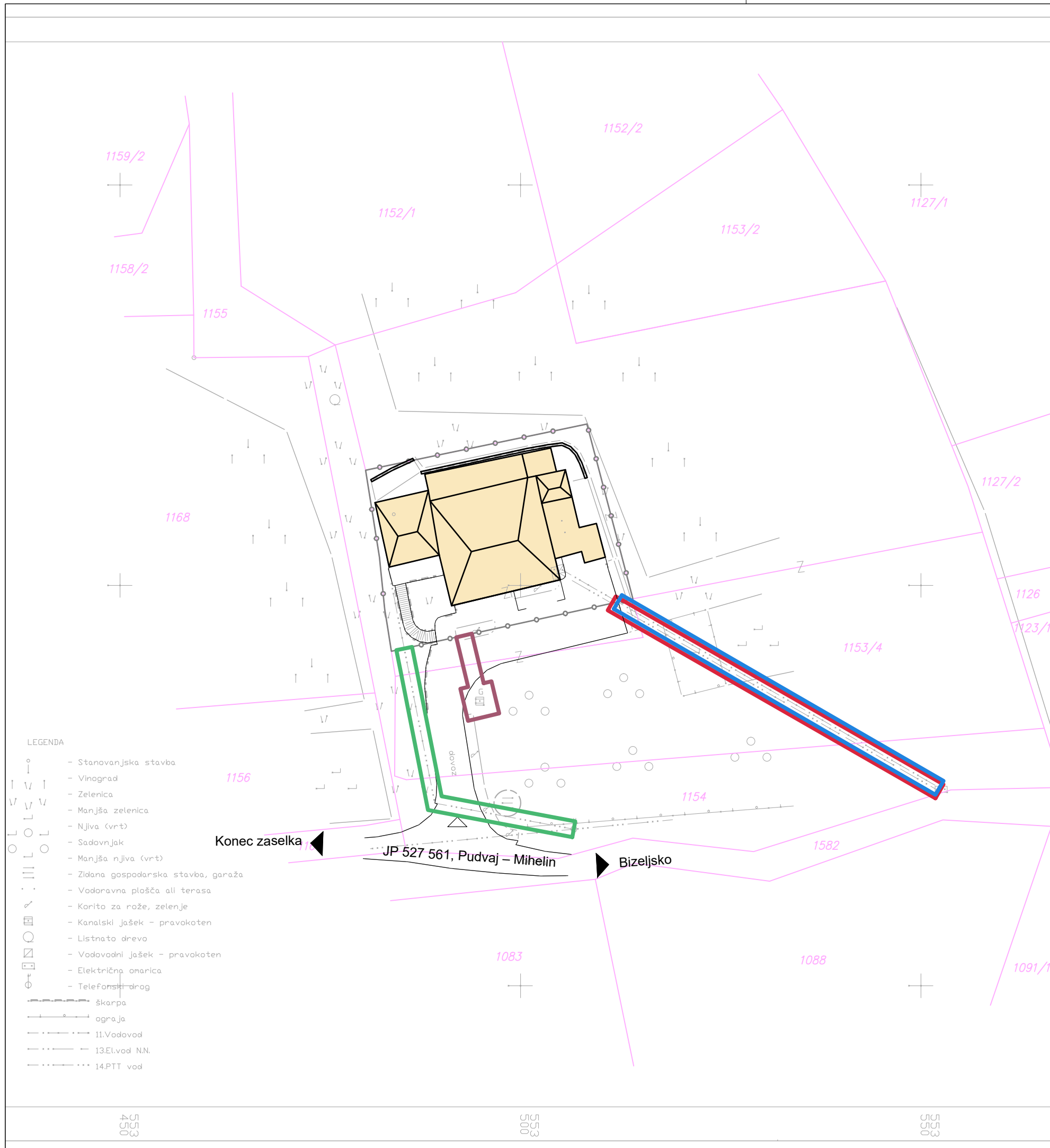
LEGENDA:


- MEJA OPPN
- PTT VOD OBSTOJEČE
- OBSTOJEČA PARCELNA MEJA
- VODOVOD OBSTOJEČE
- PREDVIDENA PARCELNA MEJA
- VODOVOD V ZAŠČITNI PVC CEVI
- STANOVANJSKA HIŠA
- VJ VODOMERNI JAŠEK
- PODPORNİ ZID
- ELEKTRIČNI VOD, NN, OBSTOJEČE
- DOSTOP NA PARCELO
- OBSTOJEČA ELEKTRIČNA OMARICA
- PEŠ POVRŠINE
- KANALIZACIJA OBSTOJEČE
- MD MANIPULATIVNO DVORIŠČE
- G GREZNICA OBSTOJEČE
- PM PARKIRNO MESTO
- Po PONIKALNICA
- S POSODA ZA ODPADKE

| | | | | | |
|-------------------|---|----------------------|--|---|--|
| Projektant |  | | | Urejanje prostora, arhitektura Ivanka Kraljič s.p. Kovinarska 9, 8270 Krško | tel.: 05 99 28 156 gsm: 031 27 27 62 e-mail: ivanka.kraljic@siol.net |
| Investitor | GRGIJ DANICA, Stara vas 79b, 8259 Bizeljsko | | | | |
| Objekt | OBČINSKI PODROBNI PROSTORSKI NAČRT ZA OBJEKT VINOGRADNIŠKA VILA STARA VAS, Ap 1376 | | | | |
| Vrsta prost. akta | OPPN | Odg. prost. načrtov. | IVANKA KRALJIČ univ.dipl.inž.arh.spec.urb. ZAPS 0916 A | | |
| Faza | SPREJET DOKUMENT | Odg. vodja | IVANKA KRALJIČ univ.dipl.inž.arh.spec.urb. ZAPS 0916 A | | |
| Št. projekta | OPPN-01/18 | Sodelavec | TADEJ BAJDA univ.dipl.inž.arh. | | |
| | | Datum | MAREC 2019 | Št./List | 9 |

SITUACIJA INFRASTRUKTURE

M 1:500





>> GEODETSKI BIRO <<
 PODJETJE ZA GEODETSKE
 STORITVE, d.o.o.
 Trdinova ulica 1, 8250 BREŽICE

Naročnik: Grgij Gaj
 Stara vas–Bizeljsko 79b
 8259 Bizeljsko

Delovišče: K.o. Stara vas, parc. št.: 1153/4,
 1154

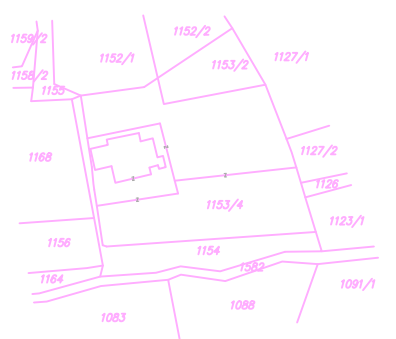
Koordinatni sistem: D96/TM

GEODETSKI NAČRT

Merilo = 1: 500/2880
 kote: absolutne

Odgovorni geodet:
 Stanislav Barkovič, inž. geod.

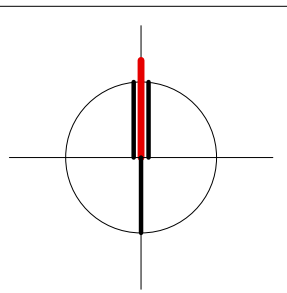
št. Geodetski biro d.o.o., 347-2014/3
 datum: 07.08.2014



Parc. št.: 1153/4 njiva r6 1594 m2
 vinograd r4 1747 m2
 dvorišče 439 m2
 ZPS 330 m2
 1154 njiva r5 874 m2

Meja ni urejena.
 DKN je vrisan informativno.
 Komunalne vode je stranka pokazala sama.

OBČINSKI PODROBNI PROSTORSKI NAČRT ZA OBJEKT VINOGRADNIŠKA VILA STARA VAS, Ap 1376

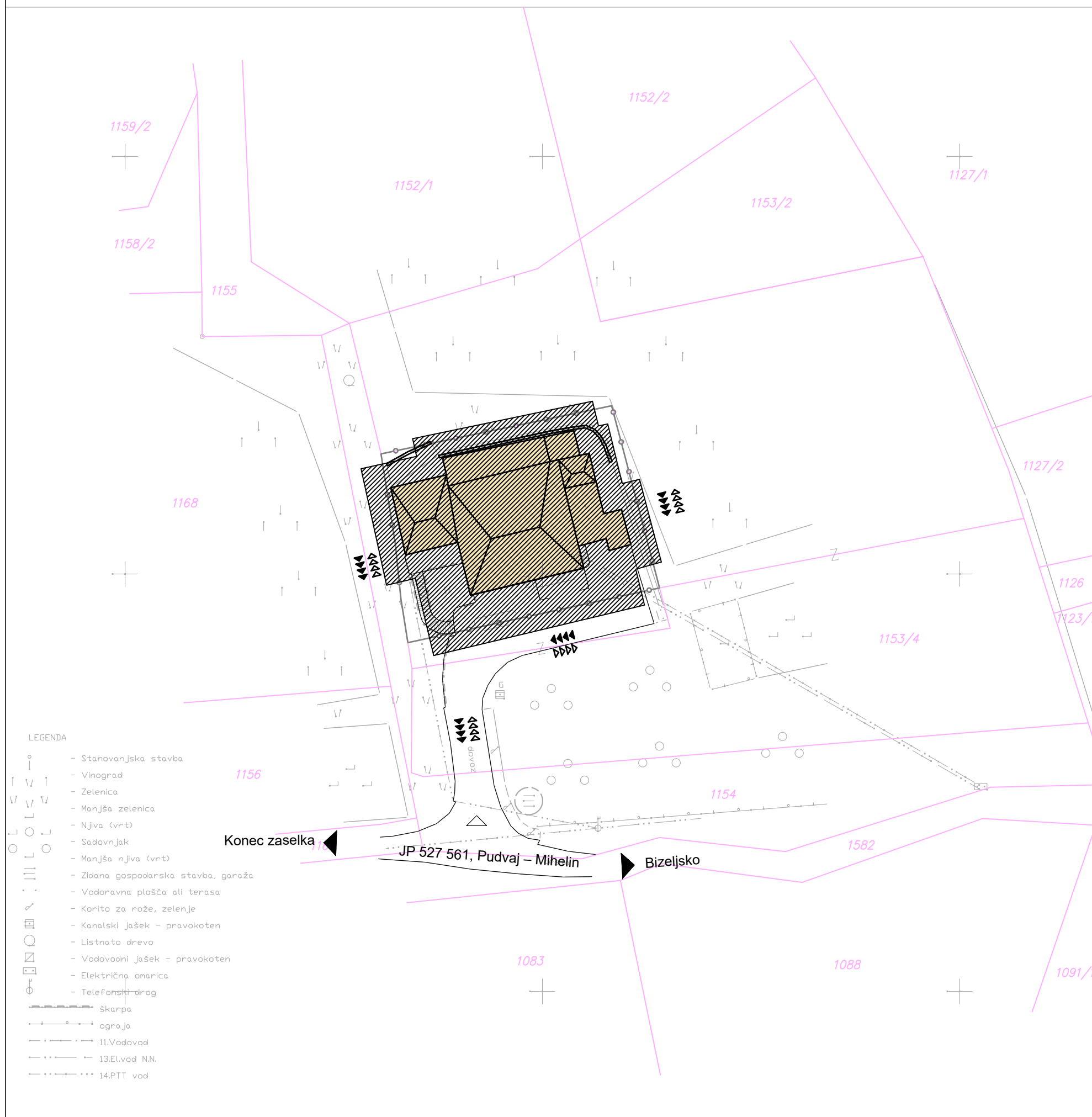


- LEGENDA:**
- MEJA OPPN
 - OBSTOJEČA PARCELNA MEJA
 - STANOVANJSKA HIŠA
 - PODPORN ZID
 - DOSTOP NA PARCELO
 - PRIKLJUČEK TELEFONA
 - PRIKLJUČEK ELEKTRIKE
 - PRIKLJUČEK VODOVODA
 - PRIKLJUČEK NA GREZNICO

| | | | | | |
|-------------------|---|----------------------|--|----------|--|
| Projektant |  Urejanje prostora, arhitektura Ivanka Kraljič s.p. Kovinarska 9, 8270 Krško | | | | tel.: 05 99 28 156 gsm: 031 27 27 62 e-mail: ivanka.kraljic@siol.net |
| Investitor | GRGIJ DANICA, Stara vas 79b, 8259 Bizeljsko | | | | |
| Objekt | OBČINSKI PODROBNI PROSTORSKI NAČRT ZA OBJEKT VINOGRADNIŠKA VILA STARA VAS, Ap 1376 | | | | |
| Vrsta prost. akta | OPPN | Odg. prost. načrtov. | IVANKA KRALJIČ univ.dipl.inž.arh.spec.urb. ZAPS 0916 A | | |
| Faza | SPREJET DOKUMENT | Odg. vodja | IVANKA KRALJIČ univ.dipl.inž.arh.spec.urb. ZAPS 0916 A | | |
| Št. projekta | OPPN-01/18 | Sodelavec | TADEJ BAJDA univ.dipl.inž.arh. | | |
| | | Datum | MAREC 2019 | Št./List | 10 |

PRIKAZ VPLIVOV

M 1:500



- LEGENDA
- Stanovanjska stavba
 - Vinograd
 - Zelenica
 - Manjša zelenica
 - Njiva (vrt)
 - Sadovnjak
 - Manjša njiva (vrt)
 - Zidana gospodarska stavba, garaža
 - Vodoravna plošča ali terasa
 - Korito za rože, zelenje
 - Kanalski jašek - pravokoten
 - Listnato drevo
 - Vodovodni jašek - pravokoten
 - Električno omara
 - Telefonski drog
 - Škarpa
 - ograja
 - 11.Vodovod
 - 13.El.vod NN.
 - 14.PTT vod


>> GEODETSKI BIRO <<
 PODJETJE ZA GEODETSKE
 STORITVE, d.o.o.
 Trdinova ulica 1, 8250 BREŽICE

Naročnik: Grgij Gaj
 Stara vas-Bizeljsko 79b
 8259 Bizeljsko

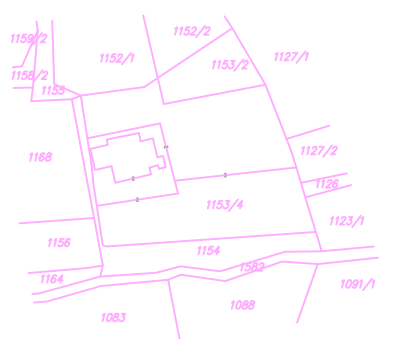
Delovišče: K.o. Stara vas, parc. št.: 1153/4, 1154
 Koordinatni sistem: D96/TM

GEODETSKI NAČRT

Merilo = 1: 500/2880
 kote: absolutne

Odgovorni geodet:
 Stanislav Barkovič, inž. geod.

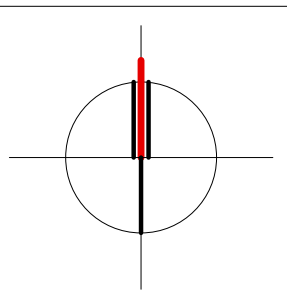
št. Geodetski biro d.o.o., 347-2014/3
 datum: 07.08.2014



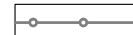



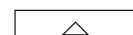



Parc. št.: 1153/4 njiva r6 1594 m2
vinograd r4 1747 m2
dvorišče 439 m2
ZPS 330 m2
1154 njiva r5 874 m2

Meja ni urejena.
 DKN je vrisan informativno.
 Komunalne vode je stranka pokazala sama.

OBČINSKI PODROBNI PROSTORSKI NAČRT ZA OBJEKT VINOGRADNIŠKA VILA STARA VAS, Ap 1376



LEGENDA:

-  MEJA OPPN
-  OBSTOJEČA PARCELNA MEJA
-  STANOVANJSKA HIŠA
-  PODPORN ZID
-  DOSTOP NA PARCELO
-  EVAKUACIJA
-  INTERVENCIJA
-  DOMET RUŠITEV

| | | | | |
|-------------------|---|----------------------|--|-------------|
| Projektant |  | | | |
| Investitor | GRGIJ DANICA, Stara vas 79b, 8259 Bizeljsko | | | |
| Objekt | OBČINSKI PODROBNI PROSTORSKI NAČRT ZA OBJEKT VINOGRADNIŠKA VILA STARA VAS, Ap 1376 | | | |
| Vrsta prost. akta | OPPN | Odg. prost. načrtov. | IVANKA KRALJIČ univ.dipl.inž.arh.spec.urb. ZAPS 0916 A | |
| Faza | SPREJET DOKUMENT | Odg. vodja | IVANKA KRALJIČ univ.dipl.inž.arh.spec.urb. ZAPS 0916 A | |
| Št. projekta | OPPN-01/18 | Sodelavec | TADEJ BAJDA univ.dipl.inž.arh. | |
| | | Datum | MAREC 2019 | Št./List 11 |

OBRAMBA TER VARSTVO PRED NARAVNIMI IN DRUGIMI NESREČAMI

M 1:500