






LEGENDA:
 MEJA OBMOČJA OPPN
 OBSTOJEČE PARCELNE MEJE



Načrtovalec:		 <small>Vrha arhiva, oblikovanje, projektiranje, odpravljanje težav, svetovanje, kolonizacija, inženjering, tel.: 07 373 15 31</small>		Pobudnik in naročnik: TERME ČATEŽ d.d., Topliška cesta 35, 8251 Četež ob Savi Pripravljen: OBČINA BREŽICE, Cesta prvih borcev 18, 8250 Brežice	
Delovna skupina:		Ime: mag. MATEJA KAUDEK, u.d.i.a. Projektant za področje infrast.: DUŠAN GRANDA, u.d.i.g. Sodelavci: KLAVDIJA PEČNIK, dipl.inž.geod.		Projekt: OBČINSKI PODROBNI PROSTORSKI NAČRT (OPPN) TERME ČATEŽ Faza: SPREJET DOKUMENT Naslov karte: GEODETSKI NAČRT Z MEJO OBMOČJA OPPN	
Št. naloge: 01/18 - OPPN		Datum: APRIL 2022		Merilo: 1:2000	
					Št. karte: 5.