


REPUBLIKA SLOVENIJA - MINISTRSTVO ZA OKOLJE IN PROSTOR - GEODETSKA UPRAVA RS

Naslov: Cesta prvih borcev 24a, 8250 Brežice, tel.: 07 4994370, fax.:07 4994370

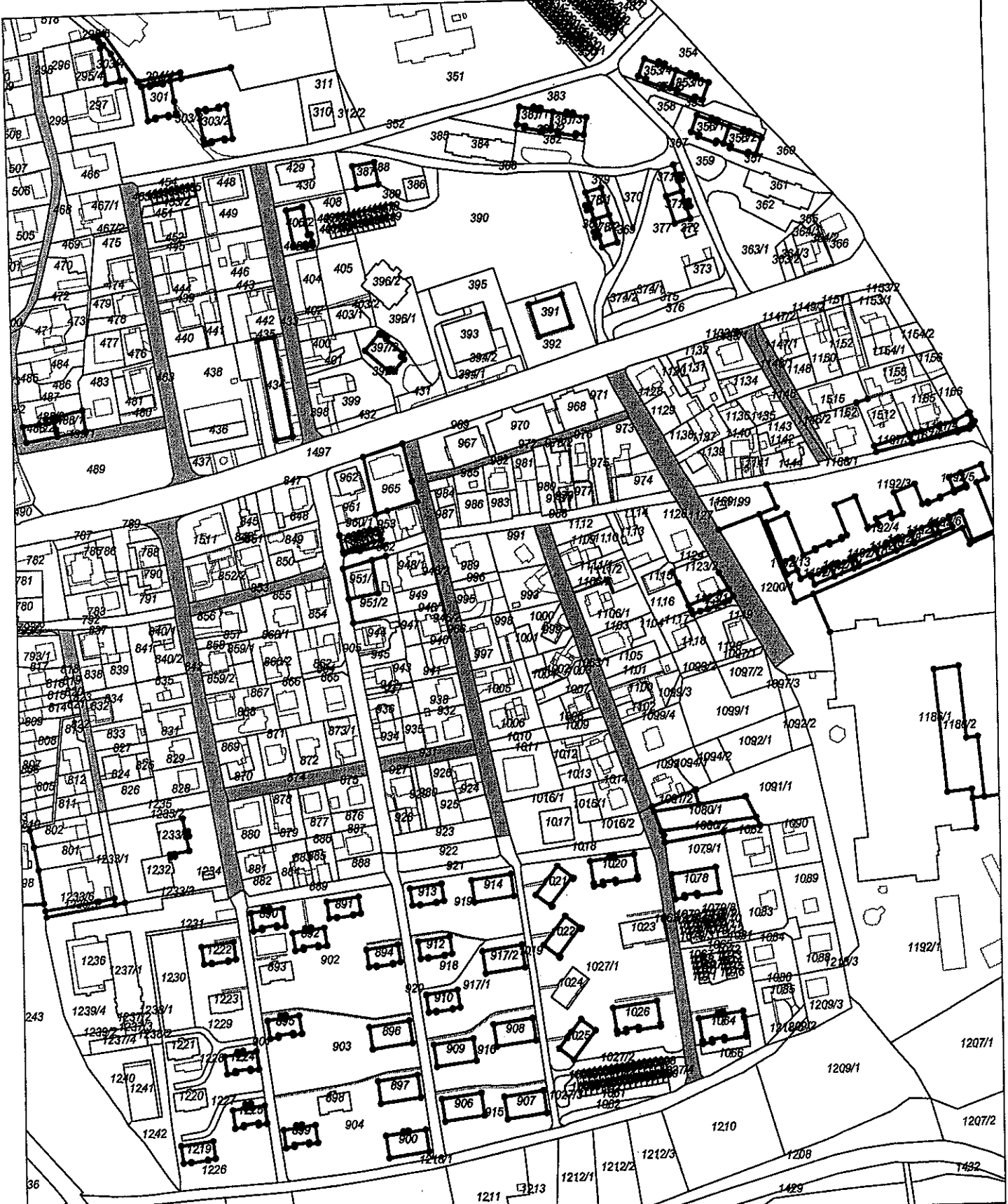
PRIKAZ PARCELE 357-01/2010-230315

Kat. občina: BREŽICE	Šifra k.o.: 1300_01 Merilo: 1:1000	Datum: 23. 11. 2010 Kopiral: Helena Mikac
VIR: zemljiško-katastrski načrt koordinatne izmere merila 1:1000		Potrjuje: Helena Mikac

© Geodetska uprava RS. Vse pravice razmnoževanja pridržane. Prepovedana sta vsaka predelava ali razmnoževanje brez predhodnega dovoljenja Geodetske uprave RS.



Handwritten signature and initials.




REPUBLIKA SLOVENIJA - MINISTRSTVO ZA OKOLJE IN PROSTOR - GEODETSKA UPRAVA RS

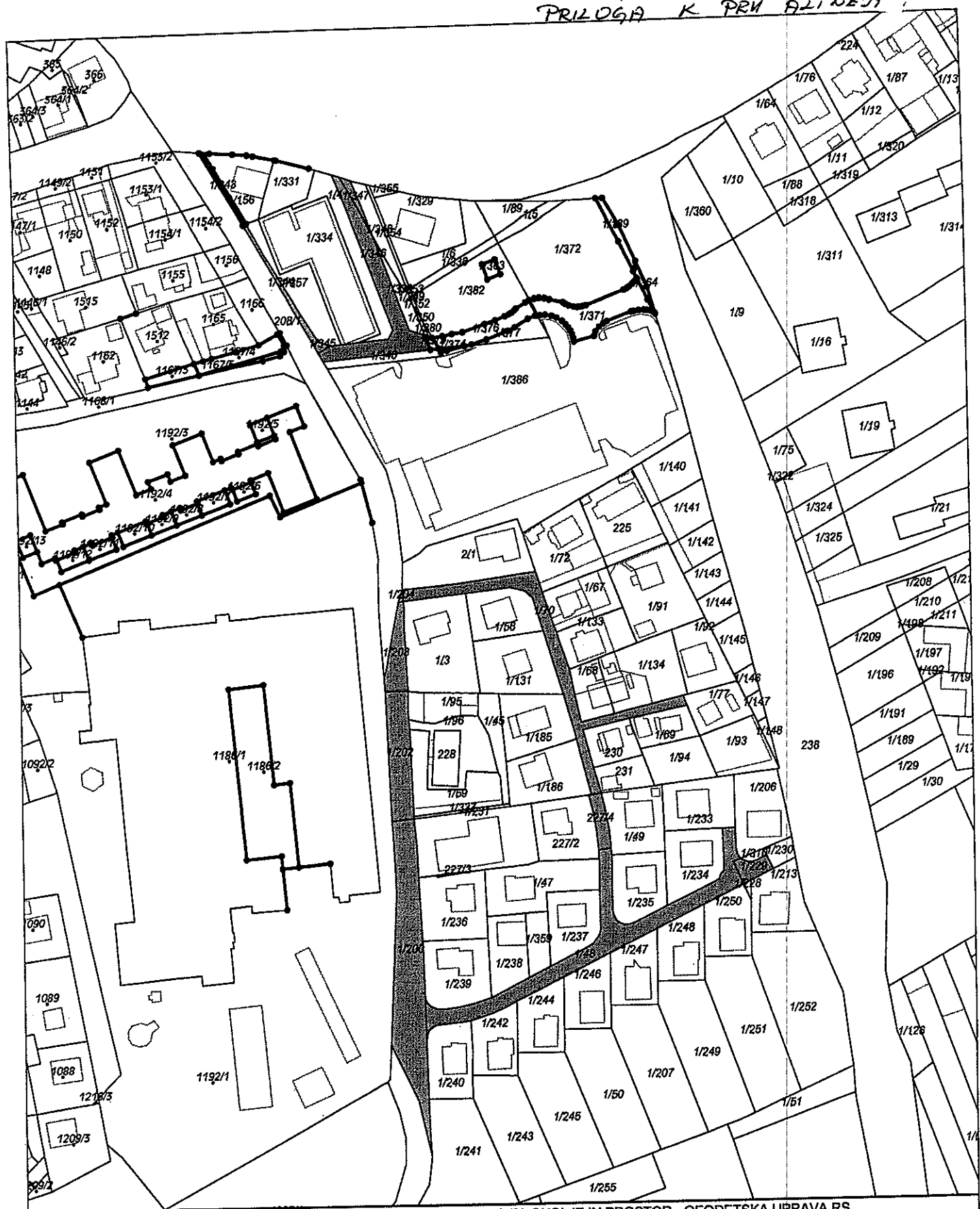
Naslov: Cesta prvih borcev 24a, 8250 Brežice, tel.: 07 4994370, fax.: 07 4994370

PRIKAZ PARCELE 357-01/2010-230315

Kat. občina: BREŽICE	Šifra k.o.: 1300_01	Datum: 23.11.2010
VIR: zemljiško-katastrski načrt koordinatne izmere merila 1:1000	Merilo: 1:2880	Kopiral: Helena
Potrjuje: Helena		

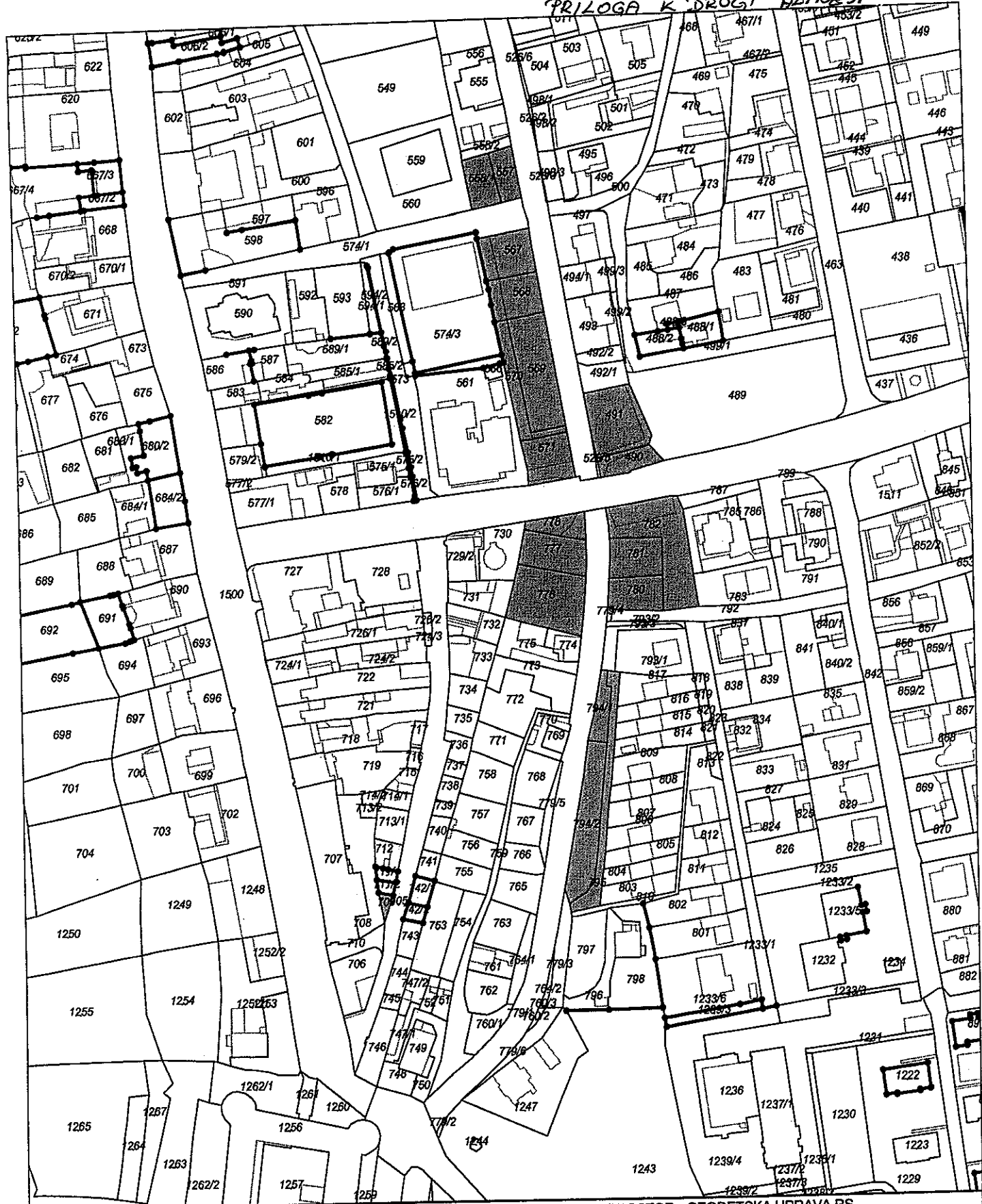


© Geodetska uprava RS. Vse pravice razmnoževanja pridržane. Prepovedana sta vsaka predelava ali razmnoževanje brez predhodnega dovoljenja Geodetske uprave RS.



REPUBLIKA SLOVENIJA - MINISTRSTVO ZA OKOLJE IN PROSTOR - GEODETSKA UPRAVA RS Naslov: Cesta prvih borcev 24a, 8250 Brežice, tel.: 07 4994370, fax.: 07 4994370		
PRIKAZ PARCELE 357-01/2010-230315		
Kat. občina: TRNJE	Šifra k.o.: 1298_01	Datum: 23.11.2010
VIR: zemljiško-katastrski načrt koordinatne izmere merila 1:1000	Merilo: 1:2000	Kopiral: Helena
© Geodetska uprava RS. Vse pravice razmnoževanja pridržane. Prepovedana sta vsaka predelava ali razmnoževanje brez predhodnega dovoljenja Geodetske uprave RS.		






REPUBLIKA SLOVENIJA - MINISTRSTVO ZA OKOLJE IN PROSTOR - GEODETSKA UPRAVA RS

Naslov: Cesta prvih borcev 24a, 8250 Brežice, tel.: 07 4994370, fax.:07 4994370

PRIKAZ PARCELE 357-01/2010-230335

Kat. občina: BREŽICE	Šifra k.o.: 1300_01	Datum: 23.11.2010
1277	Merilo: 1:2000	Kopiral: Helena
VIR: zemljiško-katastrski načrt koordinatne izmere merila 1:1000	Potrjuje: Helena	



© Geodetska uprava RS. Vse pravice razmnoževanja pridržane. Prepovedana sta vsaka predelava ali razmnoževanje brez predhodnega dovoljenja Geodetske uprave RS.

